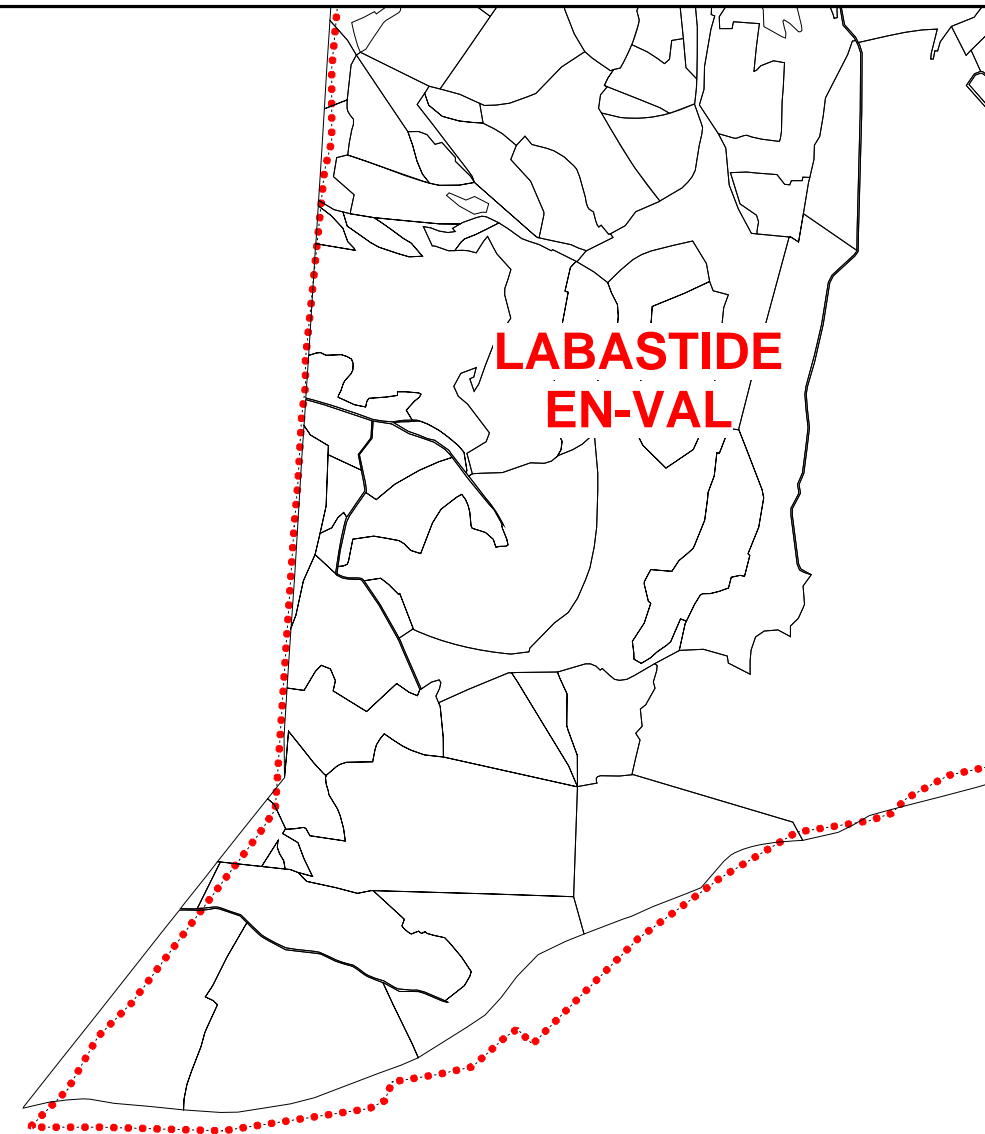









BASSIN DE L'ORBIEU

Planche 78



Légende

-  Limite communale
-  Cours d'eau
-  Niveau de référence en mètre NGF
-  RI 1-CR
-  RI 2-CR
-  RI 3-CR
-  RI 4-CR

Echelle 1/10 000°

