

Les Coteaux du Minervois
Plan de masse
et plan des réseaux

Ech 1/250e

- Emprise cadastrale
- EP
- EUI
- Eaux usées industrielles
- Unitaire EP - EUI
- SM EP/EUI
- EUS
- Séparation manuelle EP - EUI
- Eaux usées sanitaires

Compléments : Jean-Benoît Comati - Février 2021

zones à risques

Habitations

Habitations

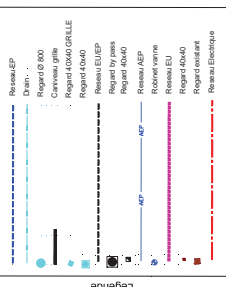
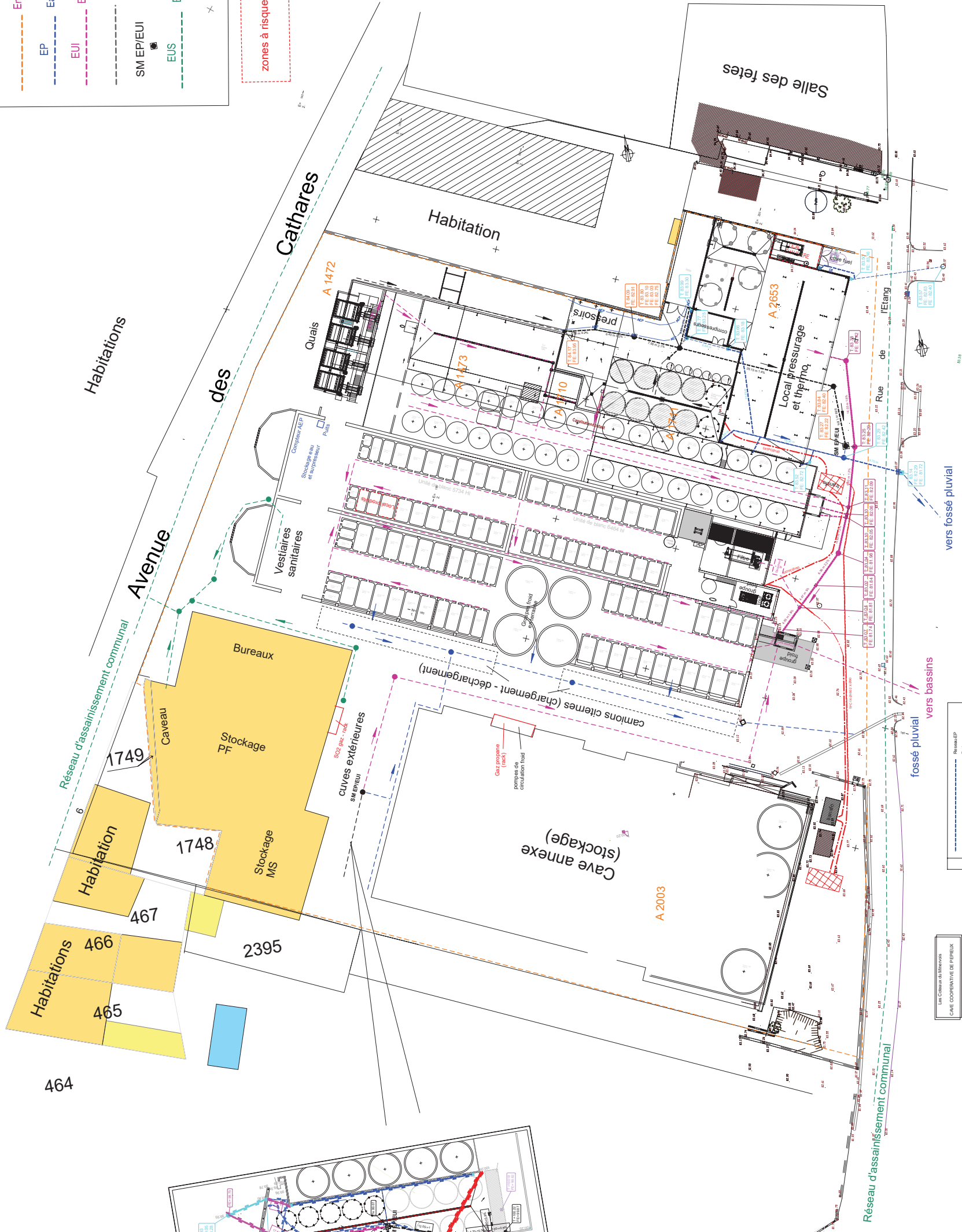
Cathares

Habitation

Salle des fêtes

Local pressurage
et thermique

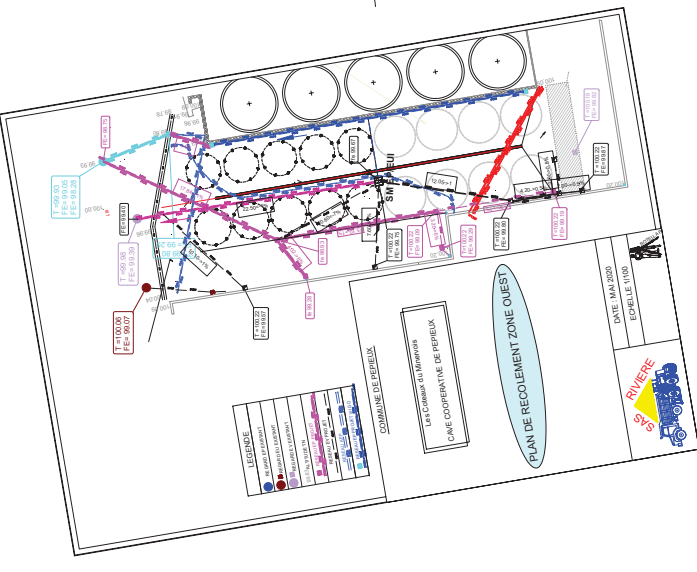
Parking



LES COTEAUX DU MINERVOIS
CAVE COOPÉRATIVE DE PERPIEGNAN

PLAN DE RECOULEMENT ZONE EST

DATE: OCTOBRE 2020
ECHELLE: 1/100



Habitations