

Les Coteaux du Minervois
Plan de masse
et plan des réseaux

Ech 1/250e

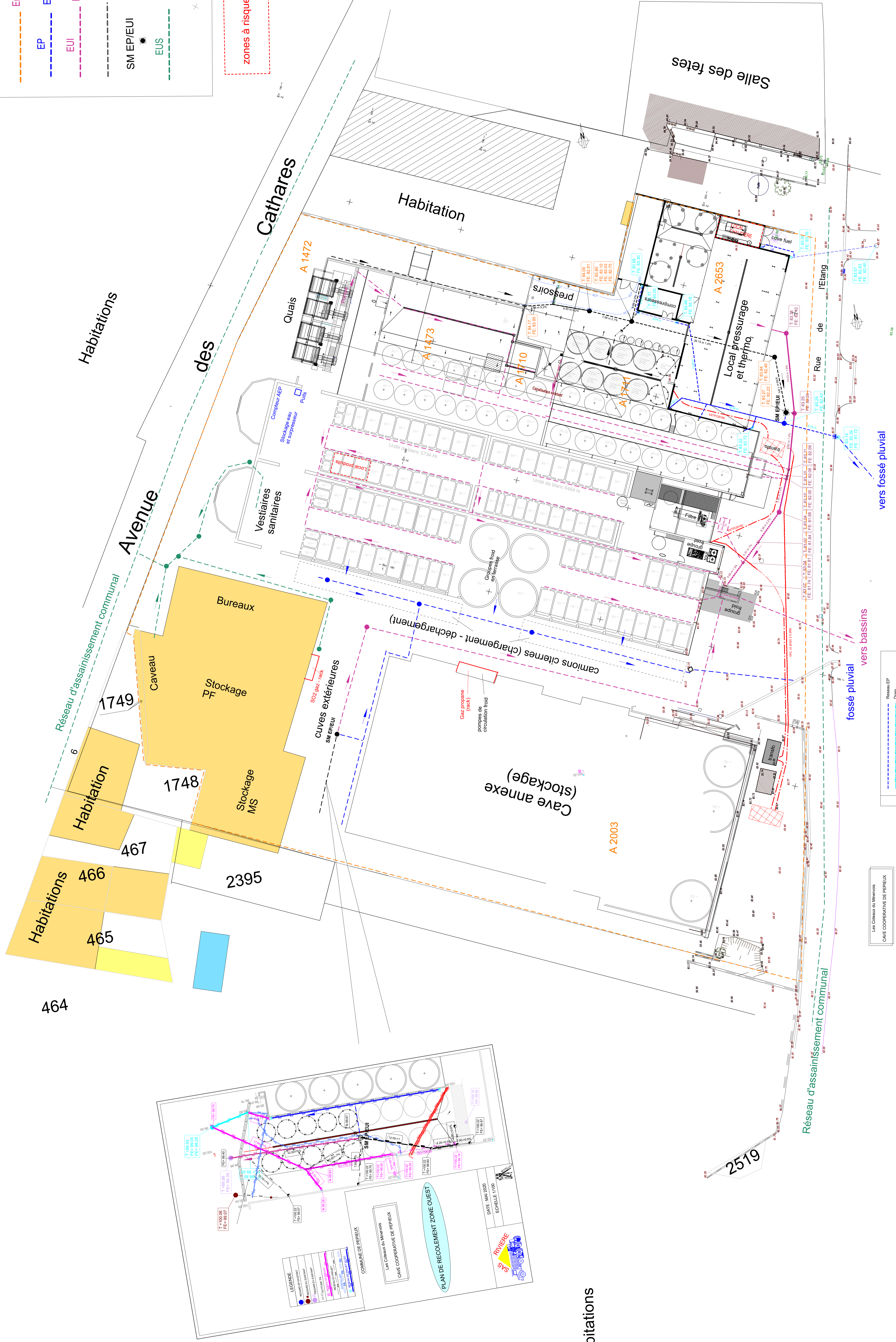
- Emprise cadastrale
- EP
- EUI
- Eaux usées industrielles
- Unitaire EP - EUI
- SM EP/EUI
- EUS
- Séparation manuelle EP - EUI
- Eaux usées sanitaires

Compléments Alain Balthazar Conseil - Février 2021

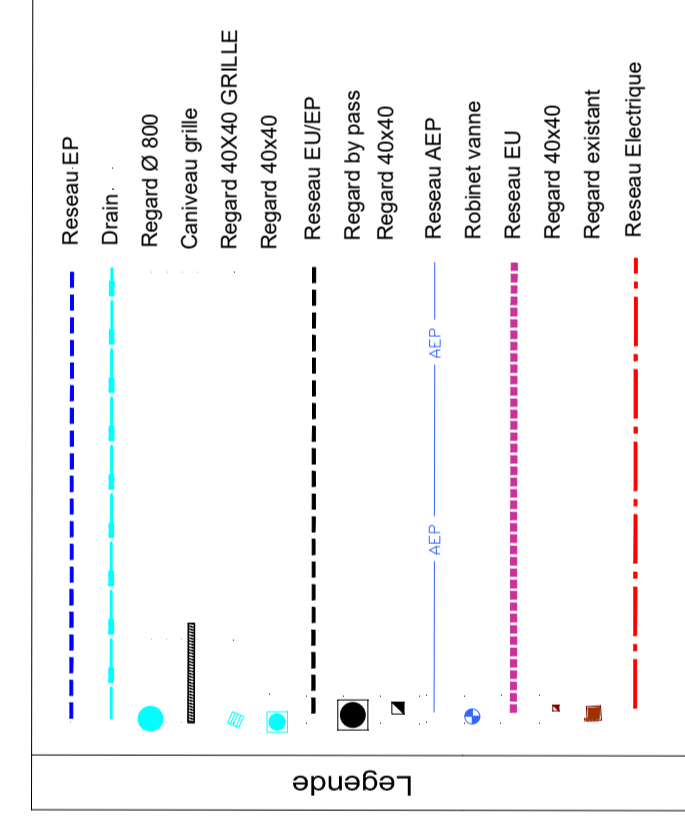
zones à risques

Habitations

44



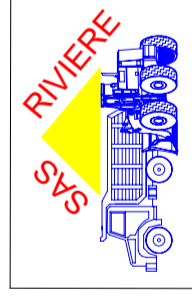
Parking



Les Coteaux du Minervois
CAVE COOPÉRATIVE DE PERPIEU

PLAN DE RECOULEMENT ZONE EST

DATE: OCTOBRE 2020
ECHELLE: 1/100



→ Habitations

