



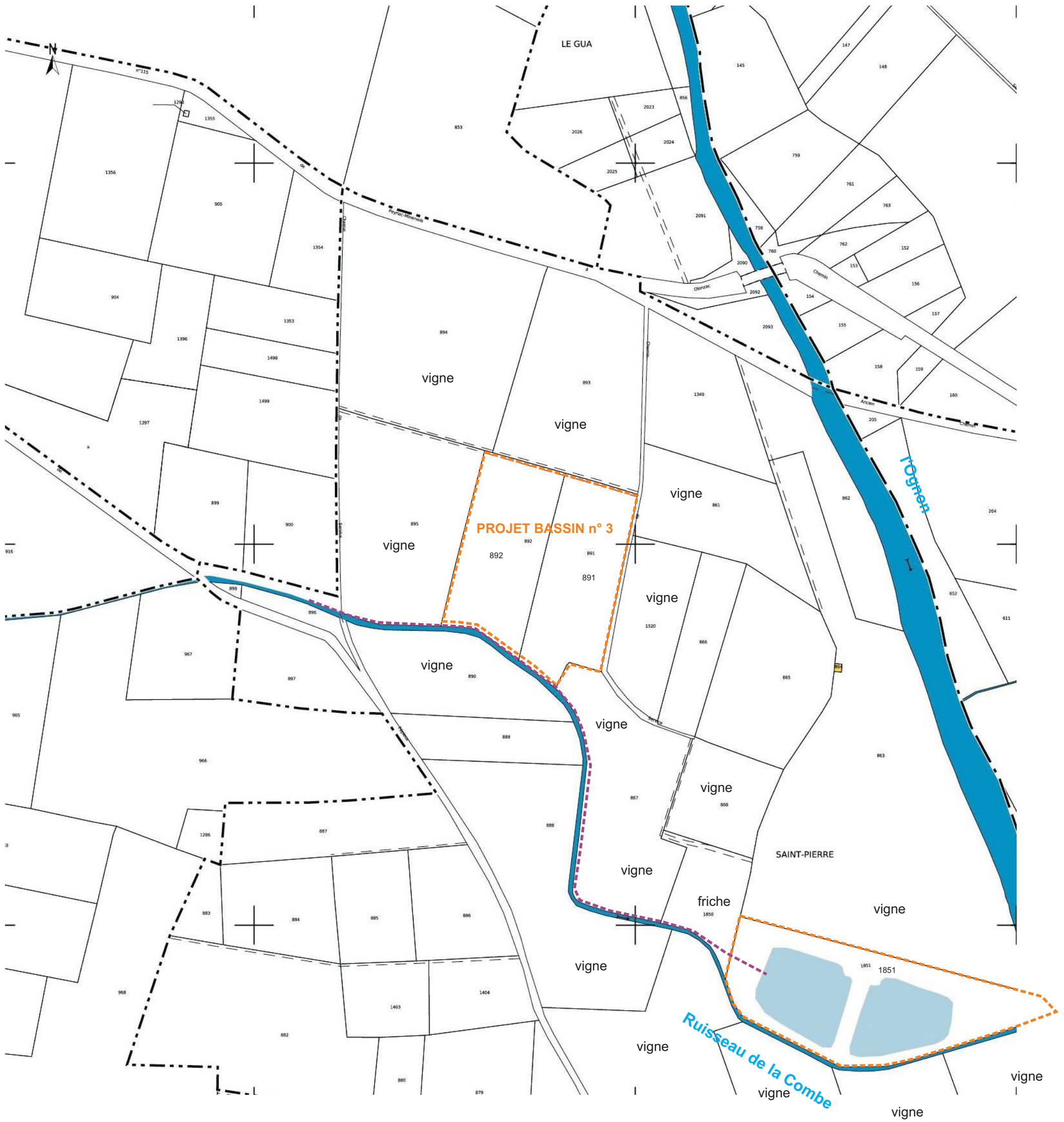


**SITUATION CADASTRALE (bassins existants)**  
Commune de Pépieux  
Parcelle A 1851 (12 130 m<sup>2</sup>)  
Ech 1/2500

-  limites de l'installation
-  eaux pluviales
-  eaux usées industrielles
-  accès et sens de circulation



**SITUATION CADASTRALE (projet bassin)**  
Commune de Pépieux  
Parcelles A 891 et 892 (13 160 m<sup>2</sup>)  
Ech 1/2500

