








**Légende**

-  Cours d'eau
-  Niveau de la crue de référence en mètres NGF
- Légende du zonage réglementaire**
-  R1- Secteurs concernés par les procédures d'acquisitions
-  R2
-  R3
-  R4
-  Parcelles concernées par les nouvelles acquisitions

