

Modification du Plan de Prévention des Risques
d'inondation du bassin versant du Lauquet

Commune de Saint-Hilaire











Cartographie du zonage réglementaire

APPROUVÉ LE : 18/07/2021
Arrêté Préfectoral n° : DDTM-SPRISOR-2021-091

04/11/2021

Ech : 1/12000

Légende

-  Cours d'eau
-  Niveau de la crue de référence en mètres NGF
-  Légende du zonage réglementaire
-  R0- Secteurs concernés par les procédures d'acquisitions
-  R1
-  R2
-  R3
-  R4
-  Parcelles concernées par les nouvelles acquisitions
-  Δ

