

Plan de Prévention des Risques Littoraux







Commune de Peyriac-de-Mer

Carte du zonage réglementaire

APPROUVE LE : 9 juin 2021
Arrêté préfectoral n° DDTM-SPRISR-2021-058

Mai 2021

Légende

-  Limite communale
-  Zone Urbaine Continue
-  RL 1
-  RL 2
-  RL 3
-  RL 4



0,4 0 0,4 km

