


Plan de Prévention des Risques Littoraux

Commune de La Palme

Carte du zonage réglementaire

ZOOM LA PALME











1 0 1 km



APPROUVE LE : 9 juin 2021
Arrêté préfectoral n° DDTM-SPRISR-2021-057

Mai 2021

Légende

-  Zone Urbaine Continue
- Zonages Règlementaires
 -  RL1 (aléas 2010)
 -  RL2 (Aléas 2010)
 -  RL3 (Aléas 2100)
 -  RL4 (Aléas 2010)
 -  RLh
-  Limites parcellaires
-  Limite communale
-  Routes
-  Voie ferrée Narbonne - Perpignan
-  Cours d'eau

