

## Plan de Prévention des Risques Littoraux

Commune de Bages

Carte du zonage réglementaire

**ZOOM BAGES**




**CARTOGRAPHIE DES ENJEUX  
SUR FOND CADASTRAL**

0.07 0 0.07 km

**APPROUVE LE : 9 juin 2021**  
**Arrêté préfectoral n° DDTM-SPRISR-2021-055**

Mai 2021

## Légende

-  Zone Urbaine Continue
- RL1 (aléa 2010)
- RL2 (aléa 2010)
- RL3 (aléa 2100)
- RL4
-  Limite communale
-  Limite parcellaire

### ATTENTION

Cette carte permet de faciliter la recherche des biens exposés au risques de submersion mais les écarts d'implantation du cadastres peuvent être constatés.

En cas de doute, se référer à la carte réglementaire du zonage ou prendre contact avec la DDTM, pour vérifier le règlement applicable.

