

MODIFICATION DU PLAN DE PREVENTION DES RISQUES
D'INONDATION DE LA MOYENNE VALLEE DE L'AUDE









COMMUNE DE CAVENDU
Cartographie du zonage réglementaire

APPROUVÉ LE : 12 mai 2021
 Arrêté Préfectoral n° : 2021-05-0008-0021-008

La carte de zonage réglementaire modifiée matérialise et rend opposable la zone Ri0. Les zones pré-existantes du PPRi sont reportées à titre indicatif. En effet l'utilisation du cadastre numérisé plus récent que le fond de plan du PPRi initial, peut occasionner des décalages dans la représentation des différentes zones du zonage réglementaire. Pour toutes les zones Ri0, la carte opposable reste celle du PPRi approuvé le 24 décembre 2013.

DDTM de l'AUDE
 Service Prévention des Risques
 43, rue de la République
 11100 Carcassonne
 Avril 2021
 Ech : 1/6000

Légende

-  Niveau de la crue de référence en mètres NGF
-  Légende du zonage réglementaire modifié
-  Ri0 Secteur concerné par une acquisition amiable
-  R1
-  R2
-  R3
-  R4
-  R4p

