



Liberté • Égalité • Fraternité
RÉPUBLIQUE FRANÇAISE

AUDE

RECUEIL DES ACTES
ADMINISTRATIFS SPÉCIAL
N° 10 -AOÛT 2020

PUBLIÉ LE 17 AOÛT 2020

DDTM

- SATEM

- SEMA

PREFECTURE

- CABINET/SSI

SOMMAIRE

DDTM

SATEM

Arrêté préfectoral n° DDTM-SATEM-2020-021 portant Autorisation d'Occupation Temporaire du Domaine Public Maritime Naturel sur la commune de BAGES (Aude) au profit de M. DARAS Régis.....1

SEMA

Arrêté préfectoral n° DDTM-SEMA-2020-0070 portant mise en place de mesures de restrictions provisoires des usages de l'eau liées à l'état de sécheresse dans le département de l'Aude.....6

PREFECTURE

CABINET/SSI

Arrêté préfectoral donnant autorisation à titre exceptionnel à une société privée de sécurité d'exercer des missions sur la voie publique à l'occasion des festivités du 15 août 2020 sur la commune de QUILLAN - Société HUGONOE SECURITE à CARCASSONNE - à compter du 14 août 2020 jusqu'au 17 août 2020.....19



PRÉFÈTE DE L'AUDE

Direction
Départementale des
Territoires et de la
Mer

ARRÊTE PRÉFECTORAL n° DDTM-SATEM-2020-021

Aude

Service
Aménagement
Territorial
Est et
Maritime

portant Autorisation d'Occupation Temporaire
du Domaine Public Maritime Naturel

sur la commune de BAGES (Aude)
au profit de M. DARAS Régis

LA PRÉFÈTE DE L'AUDE

Chevalier de l'Ordre National du Mérite

- Vu** le code général de la propriété des personnes publiques;
- Vu** le code de l' environnement;
- Vu** le code de l' urbanisme;
- Vu** la loi n° 86-2 du 03 janvier 1986 relatif à l'aménagement , la protection et la mise en valeur du littoral;
- Vu** le décret N° 2009-1484 du 03 novembre 2009, relatif à la création des directions départementales interministérielles ;
- Vu** le décret N° 2004-374 du 29 avril 2004, modifié par décret N° 2010-146 du 16 février 2010 relatif aux pouvoirs des préfets, à l'organisation et à l'action des services de l'Etat dans les régions et départements ;
- Vu** le décret du 9 octobre 2019 portant nomination de Mme Sophie ELIZEON en qualité de Préfète de l'Aude à compter du 14 octobre 2019 ;
- Vu** le décret N° 2004-112 du 06 février 2004 relatif à l'organisation des actions de l'Etat en mer ;
- Vu** l'arrêté inter préfectoral du 08 avril 2016 portant approbation du programme de mesures du plan d'action pour le milieu marin de la sous-région marine Méditerranée - Occitanie ;
- Vu** l'arrêté préfectoral n°4/98 du 2 février 1998 du Préfet Maritime de Méditerranée ;
- Vu** l'arrêté préfectoral n° DPPPAT-BCI-2020-004 du 21 janvier 2020, donnant délégation de signature à M. Vincent CLIGNIEZ, Directeur Départemental des Territoires et de la Mer de l'Aude ;
- Vu** la demande de l'Intéressé en date du 9 janvier 2020 ;
- Vu** l'avis favorable de la Direction Départementale des Finances Publiques de l'Aude du 30 juillet 2020 ;
- Vu** l'avis réputé favorable de la mairie de Bages ;

Considérant que les occupations projetées ne sont contraires ni aux intérêts de l'Etat, ni aux règles d'urbanisme, d'environnement et de navigation,
Sur proposition de Monsieur le Directeur Départemental des Territoires et de la Mer de l'Aude,

ARRÊTE :

Article 1 – AUTORISATION

Monsieur DARAS Régis

demeurant à : 10, Avenue Jean Moulin – 11 100 BAGES

ci-après dénommé le bénéficiaire

est autorisé à occuper temporairement le Domaine Public Maritime Naturel (DPMN) suite à sa demande sur la commune de Bages (Aude),

aux fins de maintenir sur le DPMN :

- *désignation* : parcelle n°A400 - jardin + 3 abris
- *usage/fonction* : loisirs
- *emprise(s)* : parcelle de 300 m² avec 4 abris de 4, 7, et 8,8m².

Article 2 – DUREE DE L'AUTORISATION

La présente autorisation est accordée, à titre précaire et révocable sans indemnité, à compter du 1^{er} janvier 2020 pour une durée de 2 ans.

Toute nouvelle demande d'autorisation devra être présentée par le bénéficiaire trois mois au moins avant l'expiration de la période d'autorisation en cours. Elle sera adressée au chef du service chargé de la gestion du Domaine Public Maritime.

Nul n'a de droit acquis à l'obtention d'une nouvelle autorisation d'occupation temporaire, et si l'autorisation n'est pas renouvelée, l'occupation cessera de plein droit à sa date d'échéance dans les conditions précisées aux articles 12 et 13 ci-après.

Article 3 -NATURE DE LA PRESENTE AUTORISATION

La présente autorisation met la parcelle de Domaine Public Maritime Naturel à la disposition du bénéficiaire pour le seul usage précisé à l'article 1 et n'emporte aucune autre autorisation.

Cet usage reste soumis à tous les règlements ou lois existants ou à intervenir en la matière.

Aucune dérogation n'est apportée à ces lois ou règlements par la présente autorisation.

Article 4 – TRAVAUX

Aucune adjonction ou modification des ouvrages existants ne pourra être apportée sans l'autorisation préalable et écrite de l'administration. Celle-ci devra être sollicitée un mois à l'avance auprès du service gestionnaire du DPM. Elle pourra être accordée dans les mêmes conditions que l'autorisation actuelle.

Article 5 – CLAUSES FINANCIERES

La présente autorisation est soumise à une redevance annuelle de 656 €.

Article 6 – CARACTERE PERSONNEL DE L'AUTORISATION

La présente autorisation est personnelle, non cessible et n'est pas constitutive de droits réels.

Il est interdit sous peine de résiliation immédiate de l'autorisation :

- de louer ou sous-louer, la totalité ou partie de l'immeuble objet de l'autorisation,
- de changer l'usage initial pour lequel l'autorisation a été délivrée.

Article 7 – CONDITIONS D'OCCUPATION - PRESCRIPTIONS PARTICULIERES

Le bénéficiaire devra tenir les ouvrages et leurs abords dans un rayon de 10 mètres, en parfait état de propreté, d'entretien et de sécurité.

Le non respect de la présente disposition entraînera de plein droit la résiliation de l'autorisation dans les conditions fixées à l'article 12.

Le bénéficiaire s'engage à réaliser les points suivants avant la fin de la présente autorisation:

- démontage et enlèvement des 2 abris faisant respectivement 7 et 8,8 m².

Dans le cas où le bénéficiaire n'aurait pas respecté les prescriptions pré-citées, aucune autorisation ne lui sera délivrée à l'issue de la présente AOT.

Article 8 – RESPONSABILITE DES INSTALLATIONS

Le bénéficiaire est responsable de la totalité des équipements, constructions et occupations diverses installées dans l'emprise du domaine mis à sa disposition.

Les conditions d'occupation se font aux risques et périls du bénéficiaire de la présente autorisation. L'Etat est dégagé de toute responsabilité liée à la destruction, quelle qu'en soit la cause, des installations autorisées.

Article 9 – ACCES SERVICE GESTIONNAIRE DU DPM

Les agents chargés de la gestion du Domaine Public Maritime ont la faculté d'accéder à tout moment en tous points de la zone, objet de la présente autorisation.

Article 10 – DROITS DES TIERS

Les droits des tiers sont et demeurent expressément réservés.

Article 11 – IMPOTS ET TAXES

Le bénéficiaire de la présente autorisation devra seul supporter directement la charge de tous les impôts et notamment de l'impôt foncier, auxquels sont actuellement ou pourraient éventuellement être assujettis les terrains, aménagements et installations qu'elles qu'en soient l'importance et la nature, qui seraient exploités en vertu du présent arrêté.

Article 12 - REVOCATION

L'autorisation à laquelle s'applique le présent arrêté est accordée à **titre précaire et révocable** sans indemnité à la première réquisition de l'administration conformément au code général de la propriété des personnes publiques (art. L2122-3).

La révocation sera prononcée par Monsieur le Préfet de l'Aude sur proposition du service de l'Etat chargé de la gestion du Domaine Public Maritime.

L'autorisation pourra notamment être révoquée, soit à la demande du directeur départemental des Finances Publiques en cas d'inexécution des conditions financières, soit à la demande du service de l'Etat chargé de la gestion du Domaine Public Maritime en cas d'inexécution des autres conditions, sans préjudice s'il y a lieu des poursuites liées à une contravention de grande voirie.

En cas de révocation, les lieux seront remis dans leur état primitif et naturel par les soins et aux frais du bénéficiaire. L'obligation de remise en état des lieux porte sur l'ensemble des ouvrages et installations visés à l'article 1er, y compris ceux existants à la date de la première autorisation.

Article 13 - FIN DE L'AUTORISATION

A l'échéance de l'autorisation, les lieux devront être rétablis dans leur état primitif et naturel tels qu'ils étaient avant toute construction, par les soins et aux frais du bénéficiaire. La démolition des ouvrages et le rétablissement des lieux s'appliqueront tant aux installations existantes à la date de la première autorisation qu'aux constructions nouvelles que le bénéficiaire aura été personnellement autorisé à édifier. Dans le cas où le bénéficiaire ne déférerait pas aux injonctions qui lui seraient adressées, une procédure de contravention de grande voirie sera engagée à son encontre avec, comme objectif, le rétablissement des lieux dans les mêmes conditions que dans le cas prévu à l'article 12.

Article 15 – PIECES ANNEXES

plan de l'occupation.

Article 16 – LITIGES

La présente décision peut faire l'objet d'un recours devant le tribunal administratif de Montpellier, dans un délai de deux mois à compter de sa notification, en application des dispositions des articles R.421-1 et suivants du code de justice administrative.

Le recours contentieux sera adressé soit par courrier au 6, rue Pitot – CS 99002 – 34063 MONTPELLIER CEDEX 02, soit par voie électronique sur le site <https://www.citoyens.telerecours.fr>

Article 17 – DESTINATAIRES DU PRESENT ARRETE

Ampliation du présent arrêté sera publiée au Recueil des Actes Administratifs, et sera adressée à M. le Directeur Départemental des Finances Publiques et à M. le Directeur Départemental des Territoires et de la Mer, aux fins de son exécution :

Un exemplaire du présent arrêté sera remis au bénéficiaire par les soins de la Direction Départementale des Territoires et de la Mer.

Carcassonne, le14 AOUT 2020

la Préfète,

Pour la Préfète et par délégation,

Le Directeur Départemental des Territoires et de Mer

Le Directeur Départemental
des Territoires et de la Mer

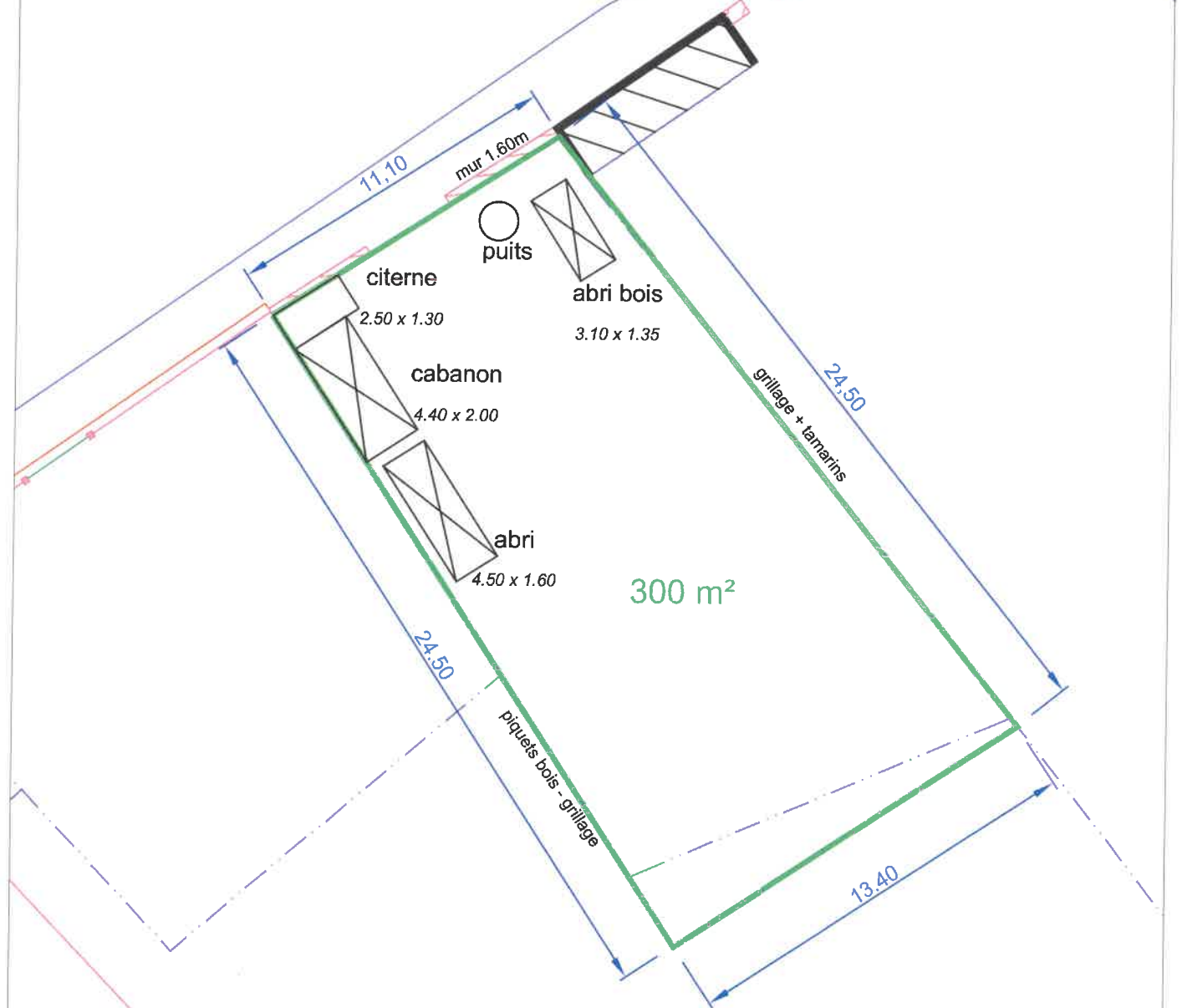

Vincent CLIGNIEZ

DARAS Régis

Section A 400

Ech. : 1 / 200

Rue de la rivière (RD 105)



Jeux





Liberté • Égalité • Fraternité
RÉPUBLIQUE FRANÇAISE

PRÉFÈTE DE L'AUDE

Arrête préfectoral n° DDTM-SEMA-2020-0070
portant mise en place de mesures de restrictions provisoires des usages de l'eau liées
à l'état de la sécheresse

La Préfète de l'Aude
Chevalier de l'Ordre National du Mérite,

- VU le Code Général des Collectivités Territoriales ;
- VU le Code de l'Environnement, notamment ses articles L.211-1, L.211-3, L.211-8, L.214-1 et 6 L.215-7, L.215-10 et R.211-66 à 70 ;
- VU le décret n° 2010-0146 du 16 février 2010 modifiant le décret n° 2004-374 du 29 avril 2004 relatif au pouvoir des préfets, à l'organisation et à l'action des services de l'État dans les régions et les départements ;
- VU le décret du 9 octobre 2019 portant nomination de Mme Sophie ELIZEON en qualité de préfète de l'Aude ;
- VU le décret 2006-1526 du 4 décembre 2006 relatif à diverses mesures en matière vitivinicole ;
- VU l'arrêté n°15-343 du 3 décembre 2015 du préfet coordonnateur de bassin portant approbation du Schéma Directeur d'Aménagement et de Gestion des Eaux du Bassin Rhône Méditerranée et arrêtant le programme pluriannuel de mesures correspondant ;
- VU l'arrêté du 01 décembre 2015 du préfet coordonnateur de bassin portant approbation du Schéma Directeur d'Aménagement et de Gestion des Eaux du Bassin Adour-Garonne et arrêtant le programme pluriannuel de mesures correspondant ;
- VU l'arrêté-cadre n° DDTM-SEMA-2018-0028 du 27 juin 2018 portant définition d'un plan d'action sécheresse dans le département de l'Aude ;
- VU l'arrêté-cadre n° DDTM/SER/2018150-0002 fixant en période de sécheresse le cadre des mesures de gestion et de préservation de la ressource en eau dans le département des Pyrénées-Orientales ;
- VU l'arrêté cadre n° DDTM34-2018-06-09577 portant définition du cadre de mise en œuvre des mesures de restriction des prélèvements et usages de l'eau en période de sécheresse ;
- VU l'arrêté-cadre inter-préfectoral du 04 juillet 2017 portant définition d'un plan d'action sécheresse pour le sous-bassin de la Garonne ;
- VU l'arrêté cadre interdépartemental fixant un plan d'action en cas de sécheresse pour les Bassins de l'Ariège, l'Hers Vif et leurs affluents (sauf la Lèze et la Vixiège) du 18 octobre 2018 ;
- VU l'arrêté préfectoral portant définition des zones de répartition des eaux pour le département de l'Ariège en date du 19 juillet 1994 ;
- VU la circulaire du 15 mars 2005 relative au guide méthodologique pour la prise des mesures exceptionnelles pour les prélèvements d'eau en période de sécheresse ;
- VU la circulaire du 04 juillet 2005 relative à la gestion de la ressource en eau en période de sécheresse ;
- VU la circulaire du 07 juillet 2005 relative à la gestion des risques sanitaires liés aux eaux destinées à la consommation humaine, et aux eaux de baignade, en période de sécheresse susceptible de conduire à des limitations des usages de l'eau ;

- VU la circulaire du 18 mai 2011 relative aux mesures exceptionnelles de limitation ou de suspension des usages de l'eau en période de sécheresse ;
- VU l'arrêté préfectoral portant mise en place des mesures de restriction provisoires de certains usages de l'eau liées notamment à l'état de la ressource superficielle "Affluents de l'Hers Mort" du 31 juillet 2020 dans le département de la Haute Garonne ;
- VU l'absence de remarque des membres du comité de gestion de l'eau de l'Aude sollicités par voie électronique le 7 août 2020 ;

CONSIDÉRANT les valeurs de débits relevés aux diverses stations de référence du département de l'Aude et le dépassement des seuils définis dans l'arrêté cadre départemental du 27 juin 2018 sur un certain nombre de zones de gestion de ce bassin ;

CONSIDÉRANT que l'équité de traitement des usagers par coordination interdépartementale doit être respectée sur tout le territoire couvert par le présent arrêté, notamment en ce qui concerne les ressources superficielles et souterraines ainsi que les ouvrages (canaux, canalisations) situés également dans un département limitrophe.

CONSIDÉRANT que des mesures de restriction temporaire des usages de l'eau sont nécessaires pour la préservation de la santé, de l'alimentation en eau potable, de la sécurité et salubrité publiques et la protection des milieux aquatiques naturels et de la ressource en eau ;

SUR proposition de monsieur le directeur de la Direction Départementale des Territoires et de la Mer de l'Aude,

ARRETE

ARTICLE 1 : OBJET DE L'ARRÊTÉ

Le présent arrêté définit les mesures de restrictions provisoires des usages de l'eau liées à l'état de sécheresse dans le département de l'Aude.

ARTICLE 2 : SECTEURS CONCERNÉS PAR DES MESURES DE GESTION

Au regard de la situation des zones de gestion audoises et au vu des mesures déjà mises en place dans les départements limitrophes sur les secteurs qu'ils partagent avec l'Aude, sont définis les niveaux suivants :

Zone de gestion audoises	Niveau défini
Axe réalimenté de l'Aude amont	Vigilance Vigilance
Axe réalimenté de l'Aude médiane et aval et canal du Midi y compris ses annexes (canal de jonction, canal de la Robine)	
Secteur Aude amont (hors axe réalimenté)	/
Secteur Aude aval, Berre et Rieu (hors axe réalimenté)	/
Bassin versant du Fresquel	Vigilance Vigilance
Secteur Orbiel et affluents rive gauche de l'Aude sur ce secteur	
Secteur Argent-Double et affluents rive gauche de l'Aude sur ce secteur	Alerte
Secteur Orbieu et affluents rive droite de l'Aude sur ce secteur	Vigilance
Secteur Cesse et affluents rive gauche de l'Aude sur ce secteur	Vigilance

Zone de gestion sous pilotage de l'Hérault	
Secteur de la nappe Astienne	/
Secteur du système Orb réalimenté	/
Zone de gestion sous pilotage des Pyrénées-Orientales	
Secteur de la nappe plio-quaternaire du Roussillon	/
Bassin versant de l'Agly	/
Zone de gestion sous pilotage de l'Ariège	
Bassin versant de l'Hers Vif y compris Vixiège	/
Zone de gestion sous pilotage de la Haute-Garonne	
Bassin versant de l'Hers Mort	Alerte Renforcée

Ces zones de gestion incluent les bassins et cours d'eau désignés, leurs affluents et sous affluents, ainsi que leurs nappes d'accompagnement.

Les zones d'alerte et les niveaux mis en place sont représentés sur la carte en annexe 1.

ARTICLE 3 : MESURES CORRESPONDANT AU NIVEAU DE VIGILANCE

Sur le territoire des communes listées en annexe 2 pour les ressources citées à l'article 2 qui sont placées en niveau de vigilance, les mesures suivantes s'appliquent.

Il est demandé :

- à tout utilisateur d'eau, d'optimiser ses consommations et de les réduire au strict nécessaire, qu'elles soient destinées à un usage privé ou professionnel ;
- aux exploitants des stations d'épuration, d'effectuer une surveillance accrue de leurs installations ;
- aux maires et aux compagnies fermières gérant la distribution de l'eau potable, de réaliser une surveillance accrue de leur ressource en eau et du marnage de leur réservoir ;
- aux activités industrielles, agricoles et commerciales, de limiter au strict nécessaire leur consommation d'eau ;
- aux irrigants, d'éviter au maximum les prélèvements pendant la période de 10 heures à 18 heures.

Il est rappelé aux bénéficiaires de droits de prélèvement en cours d'eau, l'obligation de respecter les débits réservés réglementaires.

Enfin il est recommandé à l'ensemble des collectivités publiques concernées, d'être exemplaires dans leur consommation, et de relayer par tout moyen de communication appropriée, les objectifs d'économie d'eau poursuivis. Toute difficulté rencontrée devra faire l'objet d'une information à la Direction Départementale des Territoires et de la Mer de l'Aude.

ARTICLE 4 : MESURES CORRESPONDANT AU NIVEAU D'ALERTE

Sur le territoire des communes listées en annexe 3 et pour les ressources citées à l'article 2 qui sont placées en niveau d'alerte, les différentes mesures qui s'appliquent sont définies au paragraphe :

Les usages visés sont ceux exclusivement concernés par les ressources mises en alerte.

4.1 pour tous les usages non agricoles,

4.2 pour les usages agricoles.

4.1 – Mesures mises en place pour tous usages non agricoles

Usages	Mesures d'ALERTE
Usages domestiques	<ul style="list-style-type: none"> • L'arrosage des pelouses, des espaces sportifs, espaces verts publics et privés, jardins d'agrément est interdit de 8 heures à 20 heures (les jardins potagers ne sont pas concernés). Un registre de prélèvement devra être rempli hebdomadairement. • Le lavage des voitures est interdit hors des installations professionnelles sauf pour les véhicules ayant une obligation réglementaire (sanitaires, alimentaires ou techniques) et pour les organismes liés à la sécurité publique. • Le remplissage des piscines privées à usage familial est interdit; toutefois le premier remplissage des piscines nouvellement construites et la remise à niveau des piscines existantes sont autorisés entre 20 heures à 8 heures. • Le lavage à l'eau des voiries est interdit, sauf impératifs sanitaires et à l'exception des lavages effectués par des balayeuses laveuses automatiques. • Le nettoyage des terrasses et des façades ne faisant pas l'objet de travaux est interdit. • L'alimentation en eau de plans d'eau et des canaux d'agrément, en particulier ceux desservant les anciens moulins, est interdite. Une attention particulière sera portée à ces opérations afin de ne pas porter préjudice à la faune piscicole lors de la fermeture de ces canaux. • Les fontaines publiques en circuit ouvert doivent être arrêtées.
Usages de loisir	<ul style="list-style-type: none"> • L'arrosage des golfs est interdit de 8 heures à 20 heures. Un registre de prélèvement devra être rempli hebdomadairement. • Les sports de loisirs nécessitant de marcher dans l'eau (canyoning randonnées aqua-ludiques,...) sont interdits dans les cours d'eau de 1ère catégorie piscicole excepté sur la zone de gestion "bassin versant de l'Agly". • L'orpaillage est interdit dans les cours d'eau de 1ère catégorie piscicole. • Les prélèvements d'eau pour la chasse sont réduits de 25 %. • Le remplissage des piscines à usage collectif est autorisé ainsi que les vidanges et le renouvellement d'eau régulier nécessaires ou liés à des contraintes ARS sur les zones de gestion sous pilotage du Préfet des PO.
Usages industriels	<ul style="list-style-type: none"> • Les activités industrielles et commerciales devront limiter au strict nécessaire leur consommation d'eau. Le registre de prélèvement réglementaire devra être rempli hebdomadairement. • Le fonctionnement par éclusées des centrales hydroélectriques autorisables (par opposition aux concessions) est interdit. • Les ICPE devront respecter les dispositifs s'appliquant en cas de sécheresse, contenus dans leurs arrêtés d'autorisation.
Stations d'épuration des eaux usées	<p>Les gestionnaires d'installations demandent l'autorisation préalable, aux services de police des eaux, de réaliser des interventions susceptibles de générer un rejet dépassant les normes autorisées, notamment les opérations portant sur les organes de traitement ou les opérations d'entretien des réseaux (curages...).</p>
Navigation	<ul style="list-style-type: none"> • Les prélèvements effectués par VNF sur les cours d'eau sont soumis à 25 % de réduction débitétrique. • Les bateaux seront regroupés pour le franchissement des écluses afin de limiter les bassinées. • La tenue des biefs sera réalisée sans surcote de manière à éviter les déversements au milieu naturel.

4.2 – Mesures mises en place pour tous usages agricoles :

Les prélèvements agricoles non compensés sont réduits de 25 %. Cela se traduit par l'interdiction de prélever entre 11 heures et 18 heures.

Lorsque des règlements d'arrosage ont été validés par la DDTM, les mesures à mettre en œuvre sont celles prévues pour ce niveau d'alerte.

Dans les zones bénéficiant d'une interconnexion de sécurité à partir d'une ressource sécurisée, les préleveurs devront arrêter leurs prélèvements sur les ressources mises en alerte et mobiliser leur ressource sécurisée.

ARTICLE 5 : MESURES CORRESPONDANT AU NIVEAU D'ALERTE RENFORCÉE

Sur le territoire des communes listées en annexe 4 et pour les ressources citées à l'article 2 qui sont placées en niveau d'alerte, les différentes mesures qui s'appliquent sont définies au paragraphe :

5.1 pour tous les usages non agricoles,

5.2 pour les usages agricoles sur le secteur de l'Hers Mort.

Les usages visés sont ceux exclusivement concernés par les ressources mises en alerte.

5.1 – Mesures mises en place pour tous usages non agricoles

Usages	Mesures d'ALERTE RENFORCEE
Usages de l'eau domestique	<ul style="list-style-type: none">• L'arrosage des pelouses, espaces verts publics et privés et jardins d'agrément est interdit. Pour les secteurs compensés, l'arrosage est interdit de 8 heures à 20 heures.• L'arrosage des espaces sportifs de toute nature est interdit à l'exception d'une nuit par semaine, dès lors que la demande en sera préalablement formulée auprès du service de police de l'eau. Un registre de prélèvement devra être rempli hebdomadairement.• L'arrosage des jardins potagers est interdit de 8 heures à 20 heures. Pour les secteurs compensés, cet usage est interdit de 11 heures à 18 heures.• Le lavage des voitures est interdit hors des installations professionnelles sauf pour les véhicules ayant une obligation réglementaire (sanitaires, alimentaires ou techniques) et pour les organismes liés à la sécurité publique.• Le remplissage des piscines privées à usage familial est interdit ;• Le lavage à l'eau des voiries est interdit, sauf impératifs sanitaires et à l'exception des lavages effectués par des balayeuses laveuses automatiques.• Le nettoyage des terrasses et des façades ne faisant pas l'objet de travaux est interdit.• L'alimentation en eau de plans d'eau et des canaux d'agrément, en particulier ceux desservant les anciens moulins, est interdite. Une attention particulière sera portée à ces opérations afin de ne pas porter préjudice à la faune piscicole lors de la fermeture de ces canaux.• Les fontaines publiques en circuit ouvert doivent être arrêtées.

Usages	Mesures d'ALERTE RENFORCEE
Usages de loisir	<ul style="list-style-type: none"> • L'arrosage des golfs est interdit sauf les greens et départs (un registre de prélèvement devra être rempli hebdomadairement). • Les sports de loisirs nécessitant de marcher dans l'eau (canyoning randonnées aqua-ludiques,...) sont interdits dans les cours d'eau de 1ère catégorie piscicole. • L'orpaillage est interdit dans les cours d'eau de 1ère catégorie piscicole. • Le prélèvement d'eau en vue du remplissage ou du maintien du niveau des plans d'eau de loisirs à usage personnel est interdit. La vidange des plans d'eau de toute nature est interdite dans les cours d'eau. • Les prélèvements d'eau pour la chasse sont réduits de 50 %. • Le remplissage des piscines à usage collectif est autorisé ainsi que les vidanges et le renouvellement d'eau régulier nécessaires ou liés à des contraintes ARS.
Usages industriels	<ul style="list-style-type: none"> • Sauf mentions spécifiques dans les arrêtés les concernant, les activités industrielles et commerciales devront réduire leur volume de prélèvement de 50% (le registre de prélèvement réglementaire devra être rempli hebdomadairement) • Le fonctionnement par éclusées des centrales hydroélectriques autorisables (par opposition aux concessions) est interdit. • Les ICPE devront respecter les dispositifs s'appliquant en cas de sécheresse contenus dans leurs arrêtés d'autorisation.
Stations d'épuration des eaux usées	<ul style="list-style-type: none"> • Les gestionnaires d'installations demandent l'autorisation préalable, aux services de police des eaux, de réaliser des interventions susceptibles de générer un rejet dépassant les normes autorisées, notamment les opérations portant sur les organes de traitement ou les opérations d'entretien des réseaux (curages...).

5.2 – Mesures mises en place pour tous usages agricoles

Les prélèvements agricoles non compensés sont réduits de 50 %. La réduction de 50 % des prélèvements se traduit :

- soit par une interdiction de prélever 3 jours par semaine selon les modalités suivantes : la journée commence à 08 h 00 et finit le lendemain à 08 h 00.

Les 3 journées interdites sont les lundi, jeudi et samedi.

La demi-journée interdite est le mercredi de 08h à 20h.

Les 3 journées autorisées sont les mardi, vendredi et dimanche.

La demi-journée autorisée est le mercredi de 20h à jeudi 08h.

- soit par une réduction volumétrique ou débit-métrique à hauteur de 50 % (calculés sur la moyenne mensuelle des prélèvements des 3 à 5 dernières années sans restriction) pour les prélèvements autorisés et dont la consommation peut être justifiée à l'aide d'un dispositif de comptage.

Pour les eaux superficielles, les organisations collectives peuvent soumettre à la validation du service chargé de la police de l'eau un règlement d'arrosage ou "tours d'eau" établi selon celui défini dans l'arrêté cadre sécheresse et produisant globalement pour le périmètre d'application de ce règlement une économie volumétrique de 50 %.

Une fois le règlement validé, les seuils de restriction sont affichés au niveau des prises d'eau concernées. Les dispositions du règlement sont mises en œuvre sans délai et se substituent aux

restrictions prévues dans le présent chapitre.

ARTICLE 6 : DÉROGATIONS

Les prélèvements réalisés dans une retenue d'irrigation alimentée en dehors de la période d'étiage et ne présentant pas de communication avec la nappe d'accompagnement de la ressource (dite retenue collinaire) ne sont pas concernés par les mesures définies dans cet arrêté. Sauf exception, ces mesures ne s'appliquent pas aux usages, qui par une contractualisation avec un gestionnaire d'ouvrage, bénéficient d'une compensation intégrale de leur prélèvement par des lâchers d'eau depuis un barrage.

Les prélèvements d'eau destinés à l'adduction d'eau potable, la lutte contre l'incendie et l'abreuvement des animaux ne sont pas soumis à ces mesures.

ARTICLE 7 : CONTRÔLES

Les agents mentionnés à l'article L.172-4 du Code de l'environnement recherchent et constatent les infractions au présent arrêté en quelque lieu qu'elles soient commises, dans les limites fixées par l'article L.172-5 du Code de l'environnement.

ARTICLE 8 : PÉRIODE DE VALIDITÉ

Le présent arrêté prend effet immédiatement et est applicable au plus tard jusqu'au 31 octobre 2020. En fonction des données de débits et d'une projection d'évolution favorable, la levée des mesures de restriction des prélèvements pourra être envisagée à une date différente par les cellules de crise sécheresse concernées.

ARTICLE 9 : DÉLAIS ET VOIES DE RECOURS

Tout recours à l'encontre du présent arrêté pourra être porté devant le tribunal administratif de Montpellier dans un délai de quatre mois par les tiers, à compter de l'accomplissement des formalités de publicité.

Le présent arrêté peut faire l'objet d'un recours gracieux ou hiérarchique dans le délai de deux mois auprès de l'auteur de la décision. Le silence de l'administration vaut rejet implicite de cette demande au terme d'un délai de deux mois.

ARTICLE 10 : SANCTIONS

10.1 - Sanctions administratives :

En application des articles L. 171-8 et suivants du code de l'environnement, indépendamment des poursuites pénales qui peuvent être exercées, le non-respect des prescriptions du présent arrêté peut être puni administrativement d'une amende au plus égale à 15 000 € et d'une astreinte journalière au plus égale à 1 500 € applicable à partir de la notification de la décision la fixant et jusqu'à satisfaction de la mise en demeure.

10.2 - Sanctions pénales :

En cas de poursuites pénales, tout contrevenant aux mesures du présent arrêté encourt une peine d'amende prévue pour les contraventions de 5^{ème} classe d'un montant maximum de 1 500 € pour les personnes physiques et de 7 500 € pour les personnes morales.

ARTICLE 11 : PUBLICITÉ

Le présent arrêté est adressé aux communes concernées pour affichage en mairie pendant une durée minimale de quatre mois et mise à disposition du public, dans chaque mairie, au-delà de la durée d'affichage.

Un certificat d'affichage constatant l'accomplissement de cette formalité prévue par l'article R211-70 du code de l'environnement devra être adressé par ces communes, à la Direction Départementale des Territoires et de la Mer de l'Aude.

Le présent arrêté fait également l'objet d'une insertion en caractères apparents dans deux journaux régionaux ou locaux diffusés dans le département par l'État.

Il est mis en ligne sur le site Internet départemental de l'État www.aude.gouv.fr pendant une durée minimum de quatre mois et il sera publié au recueil des actes administratifs de la préfecture de l'Aude.

ARTICLE 12 : AUTRES MESURES POSSIBLES

Les collectivités locales peuvent à tout moment prendre par arrêté municipal des mesures de restriction plus contraignantes et adaptées à une situation localisée en fonction des ressources en eau de leur territoire, en application du code général des collectivités territoriales (article L.2212-2 du CGCT) sur le fondement de la salubrité et de la sécurité. Ces arrêtés sont envoyés pour information à la Préfecture, la Direction Départementale des Territoires et de la Mer ainsi qu'à l'Agence Régionale de Santé.

ARTICLE 13 : ABROGATION

Le présent arrêté abroge et remplace l'arrêté préfectoral n°DDTM-SEMA-2020-0065 du 31 juillet 2020 portant mise en place de mesures de restrictions provisoires des usages de l'eau liées à l'état de la sécheresse dans l'Aude.

ARTICLE 14 : EXÉCUTION

Monsieur le secrétaire général de la préfecture de l'Aude, monsieur le sous-préfet de Narbonne, madame la sous-préfète de Limoux, le directeur départemental des territoires et de la Mer de l'Aude, le commandant du groupement de gendarmerie départementale de l'Aude, le directeur de l'Agence Régionale de Santé, le directeur départemental de la sécurité publique, le chef du service départemental de l'Office Français de la Biodiversité, le directeur régional de l'Environnement de l'Aménagement et du Logement, le directeur territorial Sud-Ouest de Voies navigables de France, le président de la fédération départementale pour la pêche et la protection du milieu aquatique de l'Aude, les maires des communes dont la liste figure en annexe au présent arrêté, sont chargés, chacun en ce qui le concerne, de l'exécution du présent arrêté qui sera publié au recueil des actes administratifs de la préfecture de l'Aude.

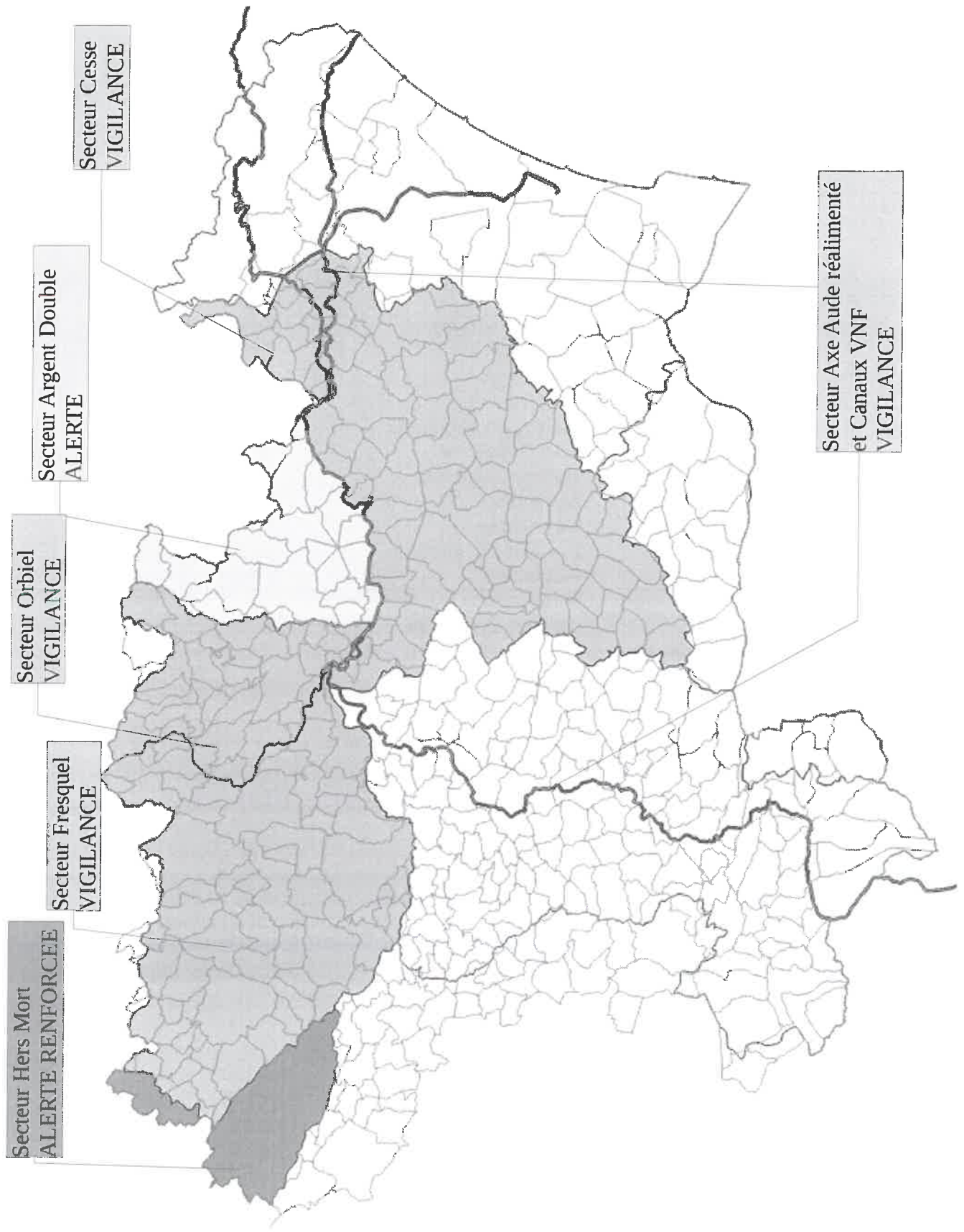
Une copie du présent arrêté sera adressée au Directeur de l'Eau et de la Biodiversité, au Préfet de la région Rhône-Alpes, coordonnateur du bassin Rhône-Méditerranée, aux Préfets des départements limitrophes (Hérault, Pyrénées-Orientales, Ariège, Tarn et Haute-Garonne).

CARCASSONNE, le **17 AOUT 2020**

Pour la préfète et par délégation
Le secrétaire général de la préfecture


Simon CHASSARD

ANNEXE 1



ANNEXE 2 :
liste des communes situées dans un secteur en vigilance

SECTEUR DE LA CESSÉ		
Argens Minervois Bize Minervois Ginestas Mailhac	Marcorignan Mirepeisset Paraza Pouzols Minervois Roubia	Saint Marcel Saint Nazaire Sainte Valière Sallèles d'Aude Ventenac en Minervois

SECTEUR DE L'ORBIEU		
Aragon Bagnoles Bouilhonnac Brousses et Villaret Cabrespine Carcassonne Castans Caudebronde Conques-sur-Orbiel Cuxac Cabardès Fontiers Cabardès Fournes Cabardès Fraisie Cabardès La Tourette Labastide Esparbairénque	Lastours Laure Minervois Les Ilhes Les Martyrs Limousis Malves en Minervois Mas Cabardès Miraval Cabardès Montolieu Pennautier Pradelles Cabardès Roquefère Rustiques Sallèles Cabardès	Salsigne Trassanel Trèbes Villalier Villanière Villardonnell Villarzel Cabardès Villedubert Villegailhenc Villegly Villemoustaussou Villeneuve Minervois

AXE AUDE AMONT		
Alet les Bains Artigues Aunat Axat Belvianes et Cavirac Bessède de Sault Campagne sur Aude Carcassonne Cavanac Cépie	Couffoulens Couiza Cournanel Escoulobre Espérasa Fontanès de Sault Le Clat Limoux Luc sur Aude Montazels	Pieusse Pomas Preixan Quillan Quirbajou Roquefort de Sault Rouffiac d'Aude Saint Martin Lys Sainte Colombe sur Guette

AXE AUDE MÉDIANE ET AVAL		
Argens Minervois Azille Barbaira Berriac Blomac Canet Capendu Carcassonne Castelnau d'Aude Coursan Cuxac d'Aude Douzens	Fleury Floure Fontiès d'Aude Homps La Redorte Lézignan Marcorignan Marseillette Moussan Narbonne Paraza Puichéric	Raissac d'Aude Roquecourbe Minervois Roubia Saint Couat d'Aude Saint Marcel sur Aude Saint Nazaire d'Aude Sallèles d'Aude Salles d'Aude Tourouzelle Trèbes Ventenac en Minervois Villedubert

SECTEUR DU FRESQUEL

Airoux	La Force	Pezens
Alairac	La Pomarède	Puginier
Alzonne	Labastide d'Anjou	Raissac sur Lampy
Aragon	Labécède Lauragais	Ricaud
Arzens	Lacombe	Saint Denis
Baraigne	Laprade	Saint Martin Lalande
Bram	Lasbordes	Saint Martin le Vieil
Brézilhac	Lasserre de Prouilhe	Saint Papoul
Brousses et Villaret	Laurabuc	Saint Paulet
Cailhau	Laurac	Sainte Eulalie
Cailhavel	Lavalette	Saissac
Carcassonne	Les Brunels	Souilhanel
Carlipa	Les Cassés	Souilhe
Castelnaudary	Les Martyrs	Soupex
Caudebronde	Mas Saintes Puelles	Tréville
Caux et Sauzens	Mireval Lauragais	Ventenac Cabardès
Cenne Monestiés	Montferrand	Verdun en Lauragais
Cuxac Cabardès	Montmaur	Villasavary
Fanjeaux	Montolieu	Villemagne
Fendeille	Montréal	Villemoustaussou
Ferran	Moussoulens	Villeneuve la Comptal
Fontiers Cabardès	Pennautier	Villeneuve les Corbières
Issel	Pexiora	Villepinte
La Cassaigne	Peyrens	Villesèquelande
		Villesisclé
		Villespy

ANNEXE 3 :

liste des communes situées dans un secteur en alerte

SECTEUR ARGENT DOUBLE		
Aigues Vives	Homps	Rieux Minervois
Argens Minervois	La Redorte	Rustiques
Azille	Laure Minervois	Saint Frichoux
Badens	Lespinassière	Trausse
Bagnoles	Marseillette	Trèbes
Blomac	Pépieux	Villarzel Cabardès
Cabrespine	Peyriac Minervois	Villeneuve Minervois
Caunes Minervois	Puichéric	
Citou		

ANNEXE 4 :

liste des communes situées dans un secteur en alerte renforcée

SECTEUR DES AFFLUENTS DE L'HERS MORT		
Baraigne	Marquein	Payra-sur-l'Hers
Belflou	Mas Saintes Puelles	Peyrefitte sur l'Hers
Cumiès	Mayreville	Saint-Amans
Fajac la Relenque	Mézerville	Saint Michel de Lanes
Fonters du Razès	Molandier	Saint Paulet
Gourvieille	Molleville	Sainte Camelle
La Louvière Lauragais	Montauriol	Salles-sur-L'Hers
Laurac	Montferrand	Villeneuve la Comptal
Les Cassès	Montmaur	



Arrêté donnant autorisation à titre exceptionnel à une société privée de sécurité d'exercer des missions sur la voie publique à l'occasion des festivités du 15 août 2020 sur la commune de Quillan

**La Préfète de l'Aude
Chevalier de l'Ordre National du Mérite**

VU la loi n° 83-629 du 12 juillet 1983 modifiée réglementant les activités privées de sécurité, notamment son article 3 ;

VU le décret du 9 octobre 2019 portant nomination de Madame Sophie ELIZEON en qualité de préfète de l'Aude ;

VU le décret du 31 juillet 2018 portant nomination de Madame Anne LAYBOURNE en qualité de sous-préfète hors classe, directrice de cabinet du préfet de l'Aude ;

VU l'arrêté préfectoral n°DPPAT-BCI-2020-005 du 21 janvier 2020 donnant délégation de signature à Mme Anne LAYBOURNE, sous-préfète, directrice de cabinet de la préfète de l'Aude ;

VU la décision du président de la commission interrégionale d'agrément et de contrôle Sud-ouest en date du 1^{er} février 2018, autorisant la société «HUGONOE SECURITE », dont le siège social est situé : 7 Rue des Reinettes à CARCASSONNE (11000), à exercer en qualité d'entreprise privée de sécurité, sous le n°AUT-011-2117-02-01-20180641397 ;

VU le devis 42-2020 du 29 juillet 2020 produit par la société «HUGONOE SECURITE » relatif aux prestations qui seront fournies par l'entreprise pour les festivités du 15 août, à compter du 14 août 2020 jusqu'au 17 août 2020, dans la commune de Quillan ;

VU la lettre du 10 août 2020, par laquelle le gérant de la société, Monsieur Antony BELLANTI, demande que l'entreprise « HUGONOE SECURITE » soit autorisée, à titre exceptionnel, pour la durée des prestations, à exercer sur la voie publique des missions de surveillance en ce qui concerne les biens dont la garde lui sera confiée,

VU le tableau récapitulatif des cartes professionnelles dont sont titulaires les deux agents de sécurité qui seront employés par la société à l'occasion de la manifestation, produit à l'appui de la demande,

Considérant que les deux agents de sécurité employés par la Société «HUGONOE SECURITE » pour les missions de surveillance et de gardiennage des biens, objet de l'arrêté, sont titulaires, chacun, d'une carte professionnelle en cours de validité les autorisant à exercer en qualité d'agents de surveillance ;

Sur proposition de Madame la sous-préfète, directrice du cabinet de la préfecture de l'Aude ;

ARRÊTE :

ARTICLE 1 :

L'entreprise «HUGONOE SECURITE» sise : 7 RUE DES Rainettes à CARCASSONNE (11000), dirigée par M.Antony BELLANTI, est autorisée à titre exceptionnel, à exercer sur la voie publique des missions de surveillance contre les vols, dégradations et effractions visant les biens dont la garde lui est confiée, lors des festivités du 15 août, du vendredi 14 août 2020 à 20h00 au lundi 17 août 2020 à 02h00, sur le territoire de la commune de QUILLAN.

ARTICLE 2 :

La mission est constituée par la surveillance globale de la commune de Quillan pour les festivités du 15 août allant du 14 août 2020 à 20h00 au 17 août 2020 à 02h00.

ARTICLE 3 :

La présente autorisation sera publiée au recueil des actes administratifs de la préfecture de l'Aude.

Conformément aux dispositions de l'article R 421-5 du code de justice administrative, le présent arrêté peut faire l'objet d'un recours contentieux devant le tribunal administratif de Montpellier dans un délai de deux mois à compter de sa notification. Dans ce même délais, un recours gracieux peut être présenté à l'auteur de la décision. Dans ce cas, le recours contentieux pourra alors être introduit dans les deux mois suivants la réponse (le silence gardé pendant les deux mois suivant le recours gracieux emporte rejet de cette demande).


Le tribunal administratif compétent peut être saisi par l'application « Télérecours citoyens » accessible par le site internet www.telerecours.fr.

ARTICLE 4 :

Mme la sous-préfète, directrice de cabinet de la préfecture de l'Aude, M. le colonel commandant le groupement de gendarmerie du département de l'Aude, M. le maire de Quillan sont chargés, chacun en ce qui le concerne, de l'exécution du présent arrêté qui sera notifié à M. Antony BELLANTI.

Fait à CARCASSONNE, le 14 août 2020

Pour la Préfète et par délégation,
La Sous-Préfète, Directrice de Cabinet,



Anne LAYBOURNE