

O'MEGA 2

Annexe à la demande de permis de construire
PC3 - Coupes

Projet de centrale solaire au sol et sur l'eau
Carrières de la Plaine, 11200 Raissac d'Aude, Aude, France

Légende :

-  Emprise foncière
-  Emprise en eau
-  Cadastre
-  Emprise solaire
-  Poste onduleurs-transformateur
-  Poste de livraison
-  Bâti existant
-  Accès existant
-  Accès à créer
-  Plage de mise à l'eau
-  Clôture
-  Talus
-  Végétation

Les cotes sont rattachées au système
NGF-IGN 1969

CONFIDENTIEL

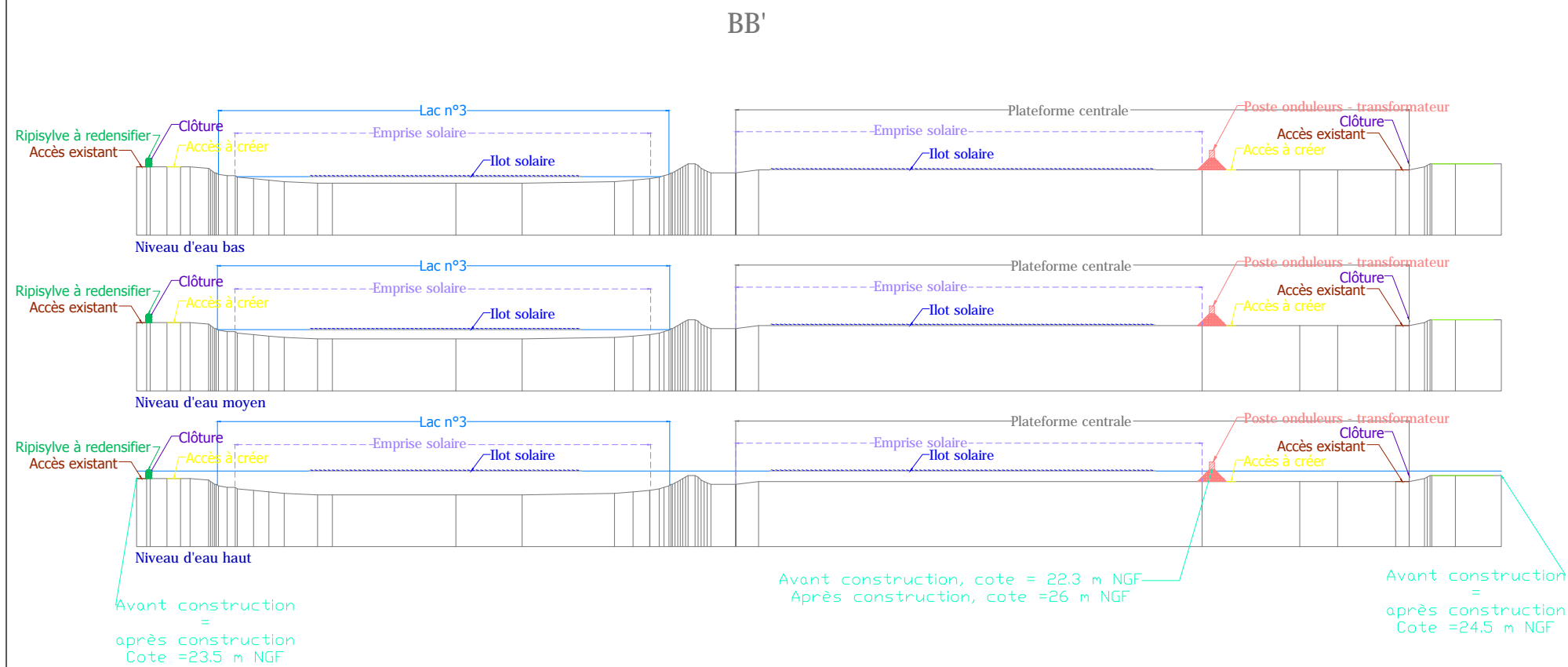
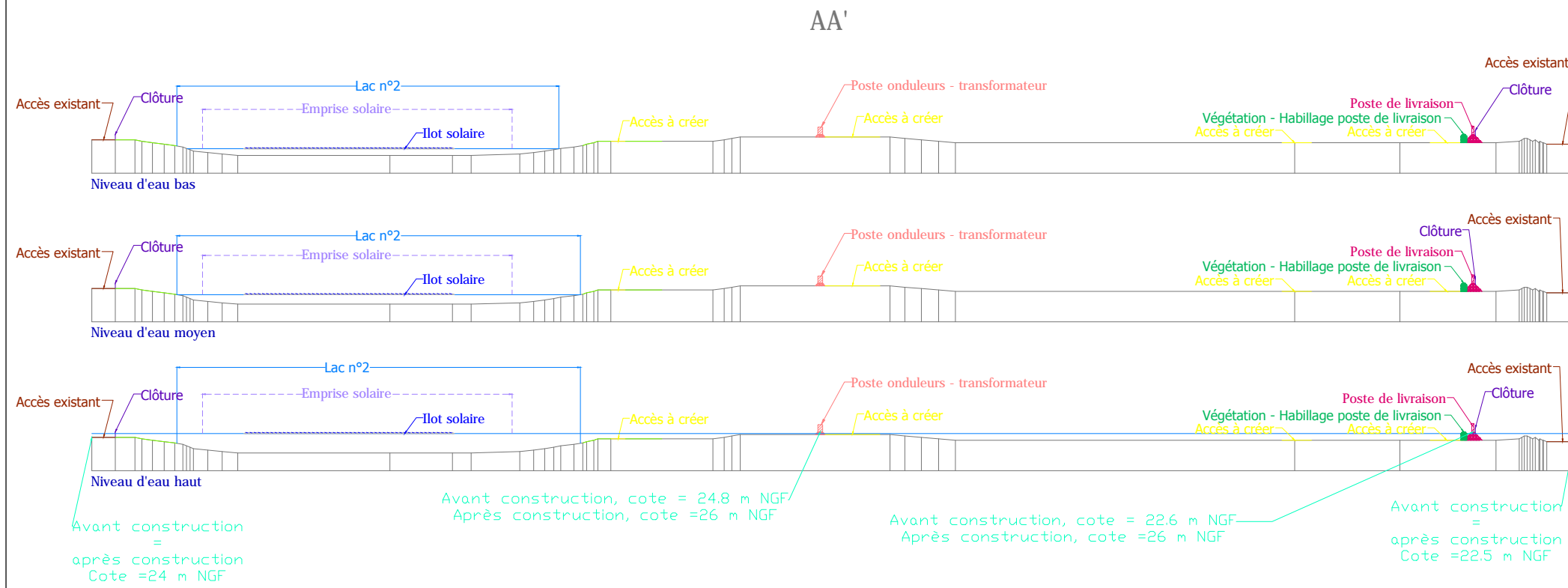


O'MEGA 2

Annexe à la demande de permis de construire
PC3 - Coupes

Projet de centrale solaire au sol et sur l'eau
Carrières de la Plaine, 11200 Raissac d'Aude, Aude, France

Légende :



CONFIDENTIEL



Echelle : 1:2000

Layout: A3

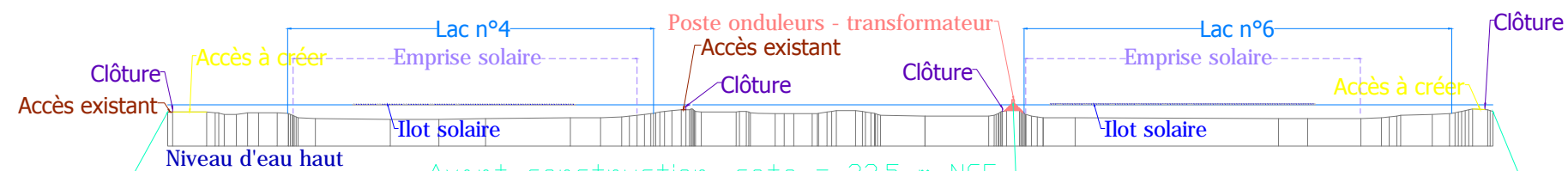
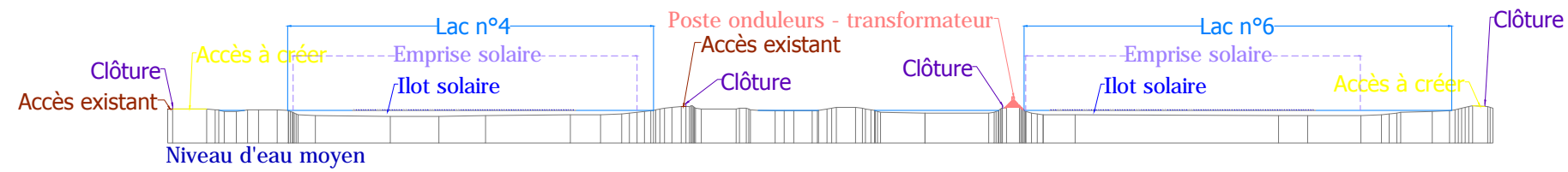
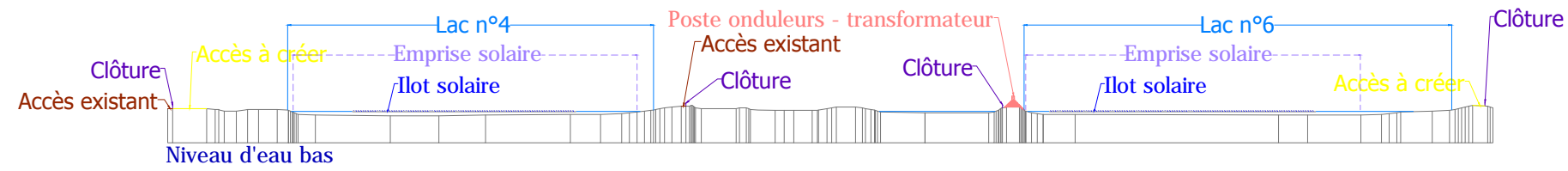
O'MEGA 2

Annexe à la demande de permis de construire
PC3 - Coupes

Projet de centrale solaire au sol et sur l'eau
Carrières de la Plaine, 11200 Raissac d'Aude, Aude, France

Légende :

CC'



Avant construction
=
après construction
Cote = 23 m NGF

Avant construction, cote = 22.5 m NGF
Après construction, cote = 26 m NGF

Avant construction
=
après construction
Cote = 21 m NGF

CONFIDENTIEL



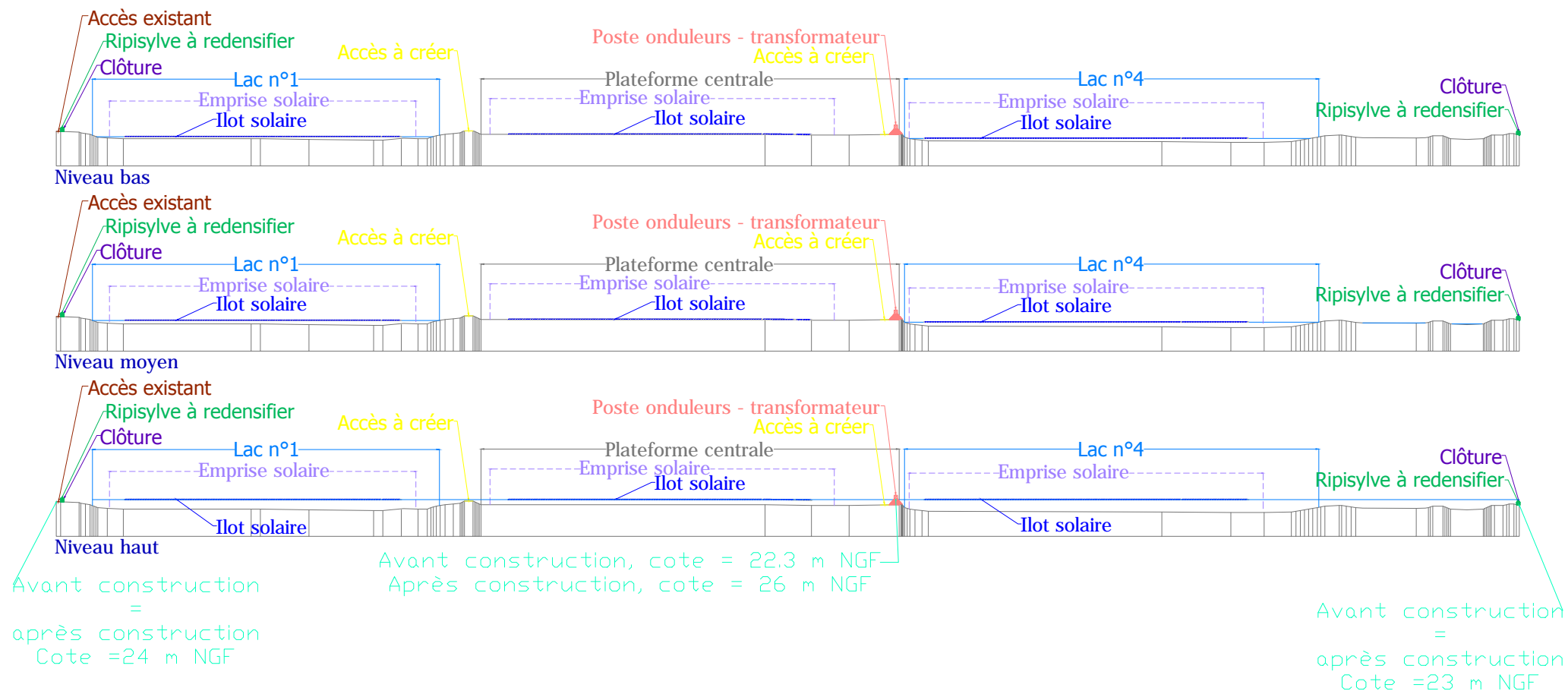
O'MEGA 2

Annexe à la demande de permis de construire
PC3 - Coupes

Projet de centrale solaire au sol et sur l'eau
Carrières de la Plaine, 11200 Raissac d'Aude, Aude, France

Légende :

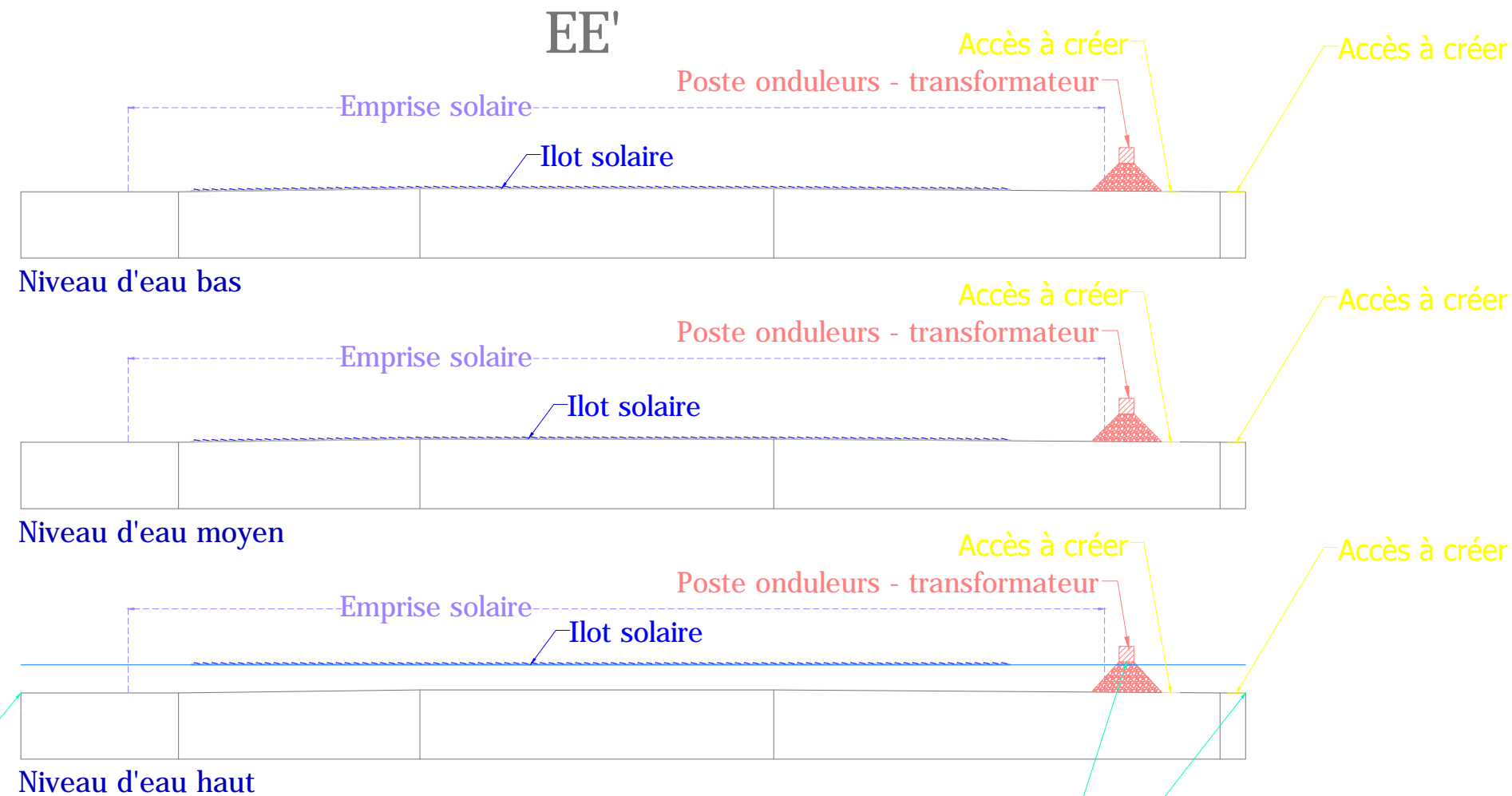
DD'



CONFIDENTIEL



Légende :



Avant construction cote = 22.3 m NGF
Après construction, cote = 26 m NGF
=

après construction
Cote = 21.75 m NGF

Avant construction
=

après construction
Cote = 21.75 m NGF

CONFIDENTIEL

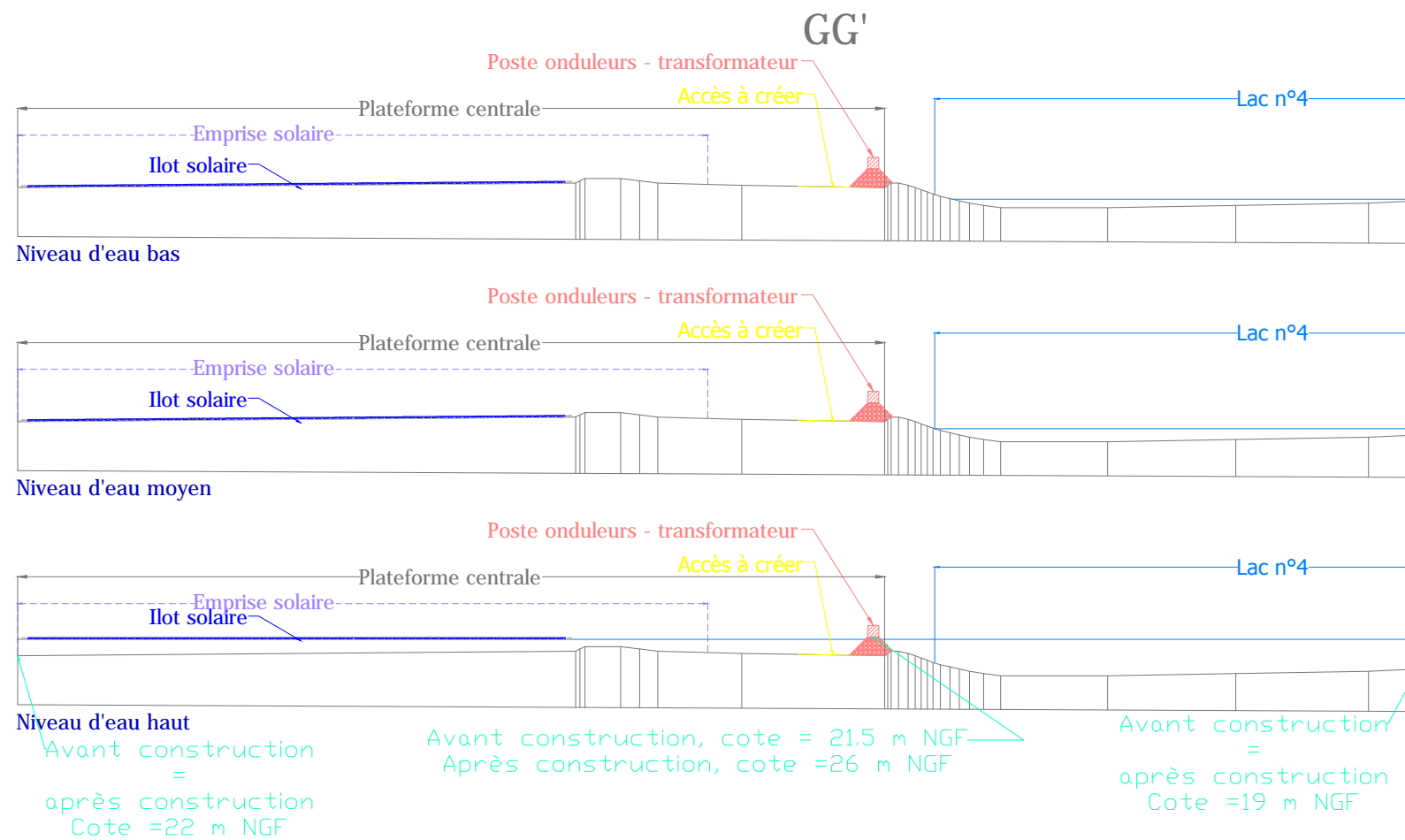
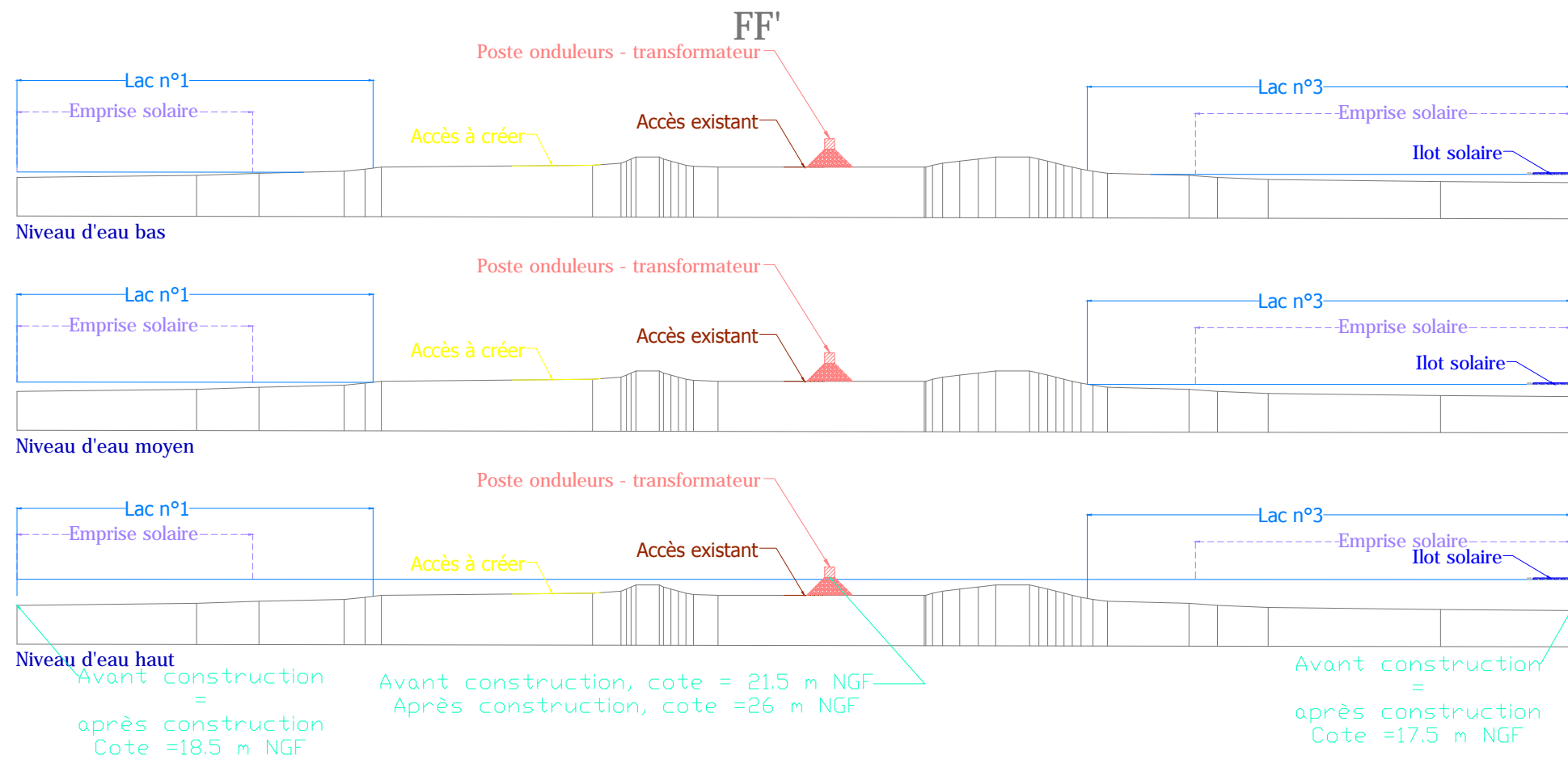


O'MEGA 2

Annexe à la demande de permis de construire
PC3 - Coupes

Projet de centrale solaire au sol et sur l'eau
Carrières de la Plaine, 11200 Raissac d'Aude, Aude, France

Légende :



CONFIDENTIEL



Echelle : 1:1500

Layout: A3