

Plan de Prévention des Risques d'Inondation

 Haute Vallée de l'Aude










 Commune de Castelrang

ARTELIA

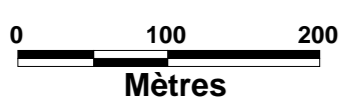
D.D.T.M. 11

CARTE DES PHÉNOMÈNES NATURELS

Légende :

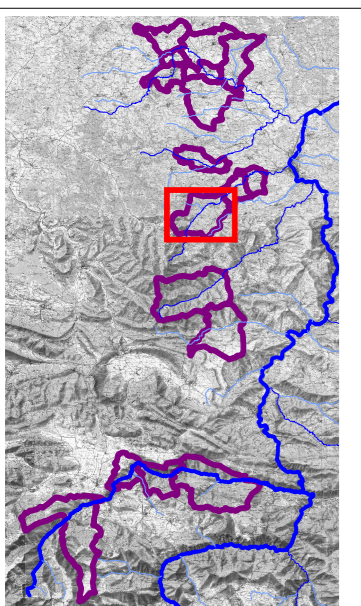
-  Emprise de la zone inondable
-  Zone de ruissellement
-  Busage
-  Élément structurant de l'espace ayant une incidence sur l'écoulement des crues
-  Repères de crues
-  Date : niveau atteint (m NGF)
-  Flux d'inondation
-  Zone de remblai
-  Information sur les inondations

Echelle: 1/5 000



Source : BD Carthage ©

 Plan de Situation



APPROUVÉ LE : 27 novembre 2013

 Arrêté Préfectoral n° : DDIM-SPRIS-2013-53

 Septembre 2013

 433 1395

