


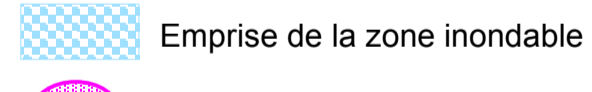
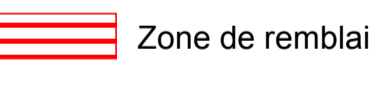
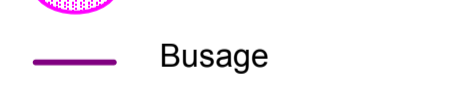


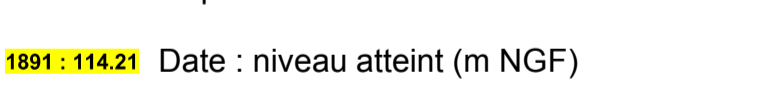



Liberté Égalité Fraternité  
REPUBLIQUE FRANÇAISE

### Plan de Prévention des Risques d'Inondation


Haute Vallée de l'Aude  
Commune de Bruguierres

**D.D.T.M. 11**  **CARTE DES PHÉNOMÈNES NATURELS**


**Légende :**

 Emprise de la zone inondable	 Zone de remblai
 Zone de ruissellement	 Information sur les inondations
 Busage	
 Élément structurant de l'espace ayant une incidence sur l'écoulement des crues	
 Repères de crues	
 1981-1982 Date : niveau atteint (m NGF)	
 Flux d'inondation	

Echelle: 1/5 000

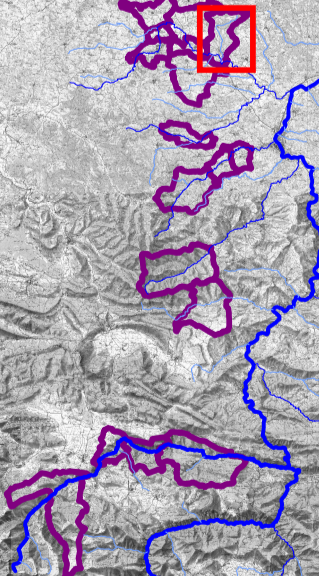


Mètres



Source: BD Carthage®

Plan de Situation



APPROUVÉ LE : 27 novembre 2013  
Arrêté Préfectoral n°: DDTM-SPRISR-2013-039

Septembre 2013	433 1395
----------------	----------