











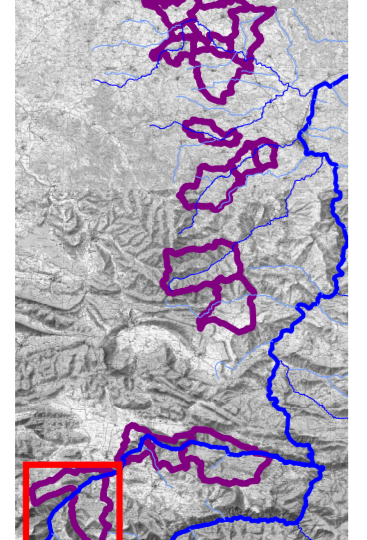
**Légende :**

-  Emprise de la zone inondable
-  Zone de ruissellement
-  Busage
-  Élément structurant de l'espace ayant une incidence sur l'écoulement des crues
-  Repères de crues
-  1991 : 114.21 Date : niveau atteint (m NGF)
-  Flux d'inondation
-  Zone de remblai
-  Information sur les inondations

Echelle: 1/10 000  
 0 250 500 mètres  
 Source: BD Cadastreale ©



**Plan de Situation**



APPROUVÉ LE : 27 novembre 2018  
 Arrêté Préfectoral n° : DDTM-SPRISR-2018-41