

 Liberté Égalité Fraternité
 REPUBLIQUE FRANÇAISE

Projet de Plan de Prévention des Risques d'Inondation
 Haute Vallée de l'Aude
 Commune de Marsa
HYDROGÉOMORPHOLOGIE






D.D.T.M. 11

Légende :


-----	Crête de talus	-----	Lit mineur
-----	Carrière	-----	Lit moyen
-----	Remblais d'infrastructure	-----	Lit majeur
-----	Digue	-----	Lit majeur exceptionnel
-----	Barrage	-----	Plan d'eau naturel ou artificiel
-----	Encaissant abrupt	-----	Terrasse alluviale
-----	Encaissant incertain	-----	Versant
-----	Lit mineur	-----	Colluvions

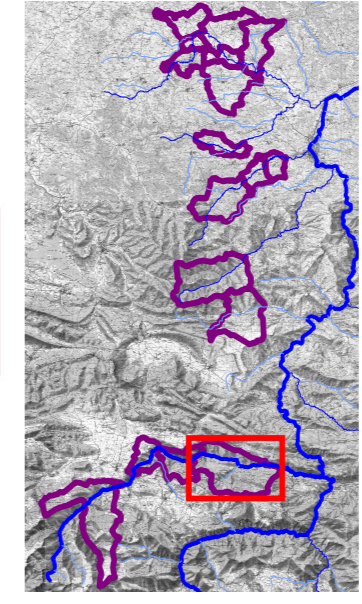
- - - - - Limite communale

 Pont et ouvrage d'art
 Point de débordement
 Axe d'écoulement en crue

Echelle: 1/10 000
 0 250 500
 mètres

Source: IGN Paris - SCAN2S ©





Plan de Situation

APPROUVÉ LE : 27 novembre 2013
 Arrêté Préfectoral n° : DDTM-SPRIS-2013-60

Février 2014	4331395
--------------	---------