




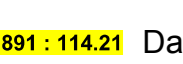




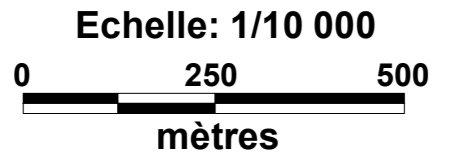



Légende :

-  Emprise de la zone inondable
-  Zone de ruissellement
-  Busage
-  Elément structurant de l'espace ayant une incidence sur l'écoulement des crues
-  Repères de crues
-  1891/1842 Date : niveau atteint (m NGF)
-  Flux d'inondation
-  Zone de remblai
-  Information sur les inondations
-  Limites communales

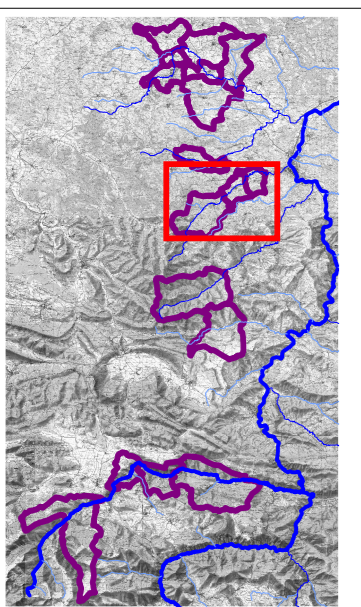
Echelle: 1/10 000





Source : BD Carthage ©

Plan de Situation



Approuvé le 27 novembre 2018

 Arrêté Préfectoral n° ...

 DOTM-SPRISR-2018-003 CASTELMÉNÉ

 DOTM-SPRISR-2018-002 LA DIGNÉ D'AVANT

 DOTM-SPRISR-2018-008 LA DIGNÉ D'AVANT

Février 2014 433 1395

