




















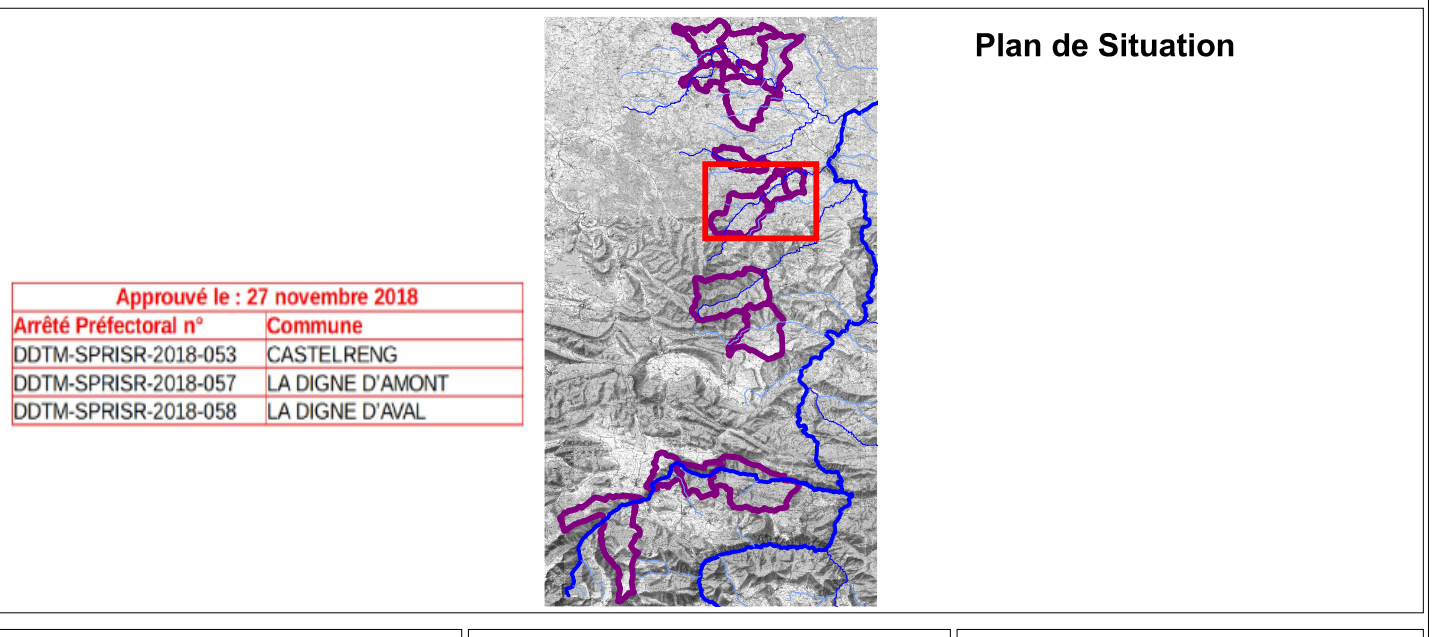


- Légende :**
- | | | | |
|---|---------------------------|---|----------------------------------|
|  | Crête de talus |  | Lit mineur |
|  | Carrière |  | Lit moyen |
|  | Remblais d'infrastructure |  | Lit majeur |
|  | Digue |  | Lit majeur exceptionnel |
|  | Barrage |  | Plan d'eau naturel ou artificiel |
|  | Encaissant abrupt |  | Terrasse alluviale |
|  | Encaissant incertain |  | Versant |
|  | Lit mineur |  | Colluvions |
-  Limites communales
-  Pont et ouvrage d'art
 Point de débordement
 Axe d'écoulement en crue

Echelle: 1/10 000
 0 250 500
 mètres



Source : BD Carthage ©



Approuvé le: 27 novembre 2018
 Arrêté préfectoral n°
 DDTM-SPRISR-2018-053 CASTELRENG
 DDTM-SPRISR-2018-057 LA DUNE D'AMONT
 DDTM-SPRISR-2018-058 LA DUNE D'AVANT

Février 2014 433 1395

