


Direction Départementale des Territoires
et de la Mer de l'Aude

Service de Prévention des Risques
et Sécurité Routière



Liberté • Égalité • Fraternité
RÉPUBLIQUE FRANÇAISE

Plan de Prévention des Risques d'inondation

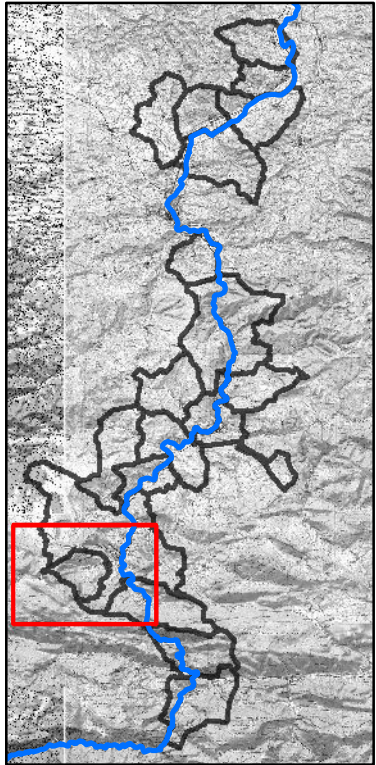
Bassin versant de la Haute Vallée de l'Aude

Commune de
GINOLES

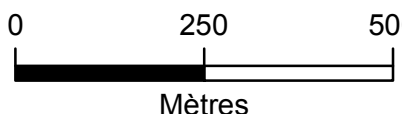
Approuvé le : 5 novembre 2018

Arrêté Préfectoral n°DDTM-SPRISR-2018-037


CARTE DES ALEAS




Echelle : 1/10 000



0 250 500
Mètres





----- Ligne intermédiaire pour la cote de référence

— Cote (m NGF) pour la crue de référence

— Cote (m NGF) pour la crue de référence

Aléa

Fort

Modéré

Ruissellement pluvial

Zone inondable par hydrogéomorphologie

Limite communale