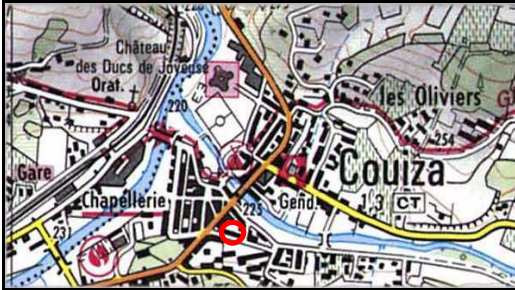


Fiche n° 29

LOCALISATION DE LA PHE		SITUATION DE LA PHE	
Cours d'eau	<b>La Sals</b>		
Commune	<b>Couiza</b>		
Lieu-dit / adresse	le village N°1 avenue du groupe scolaire		
Support repère	façade - rive gauche		
REPERES NIVELLEMENT			
n°	Nature	Support	Alt. NGF Hauteur/TN

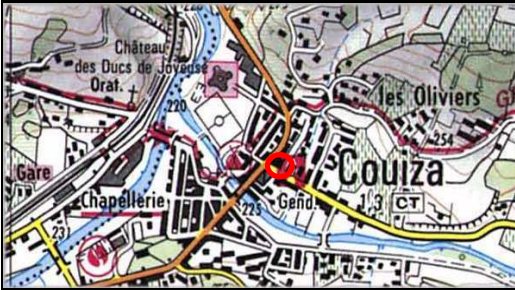
RESULTAT DE L'ENQUETE						
n°	Date crue	Hauteur / TN	Alt. NGF	Date de l'enquête	Enquêteur	Observation
	27/09/1992	1,25	228,86	1993	Guiraud	repère N°R 12

PHOTOGRAPHIE



Etudes hydrologique de la Sals et hydraulique de Couiza

Fiche n° 30

LOCALISATION DE LA PHE		SITUATION DE LA PHE	
Cours d'eau	<b>La Sals</b>		
Commune	<b>Couiza</b>		
Lieu-dit / adresse	Condamine angle imp. Condamine/Av des Corb.		
Support repère	angle mur - rive droite		
REPERES NIVELLEMENT			
n°	Nature	Support	Alt. NGF Hauteur/TN

RESULTAT DE L'ENQUETE						
n°	Date crue	Hauteur / TN	Alt. NGF	Date de l'enquête	Enquêteur	Observation
	27/09/1992	1,90	229,34	12/03/2002	De Vos	marque rouge M 6

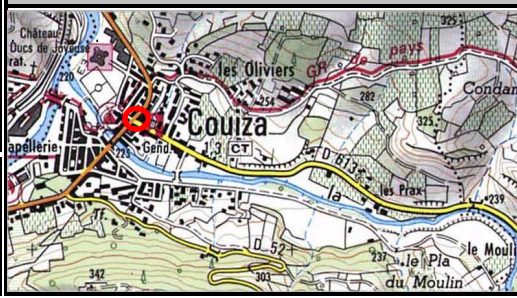
PHOTOGRAPHIE



Etudes hydrologique de la Sals et hydraulique de Couiza



Fiche n° 31

LOCALISATION DE LA PHE		SITUATION DE LA PHE				
Cours d'eau	<b>La Sals</b>					
Commune	<b>Couiza</b>					
Lieu-dit / adresse	Couiza Av des Corbières et Jean Marty					
Support repère	fenêtre de façade droite - rive droite					
REPERES NIVELLEMENT						
n°	Nature	Support	Alt. NGF	Hauteur/TN		
RESULTAT DE L'ENQUETE						
n°	Date crue	Hauteur / TN	Alt. NGF	Date de l'enquête	Enquêteur	Observation
	27/09/1992	1,80	229,03	12/02/2002	De Vos	marque jaune M 5

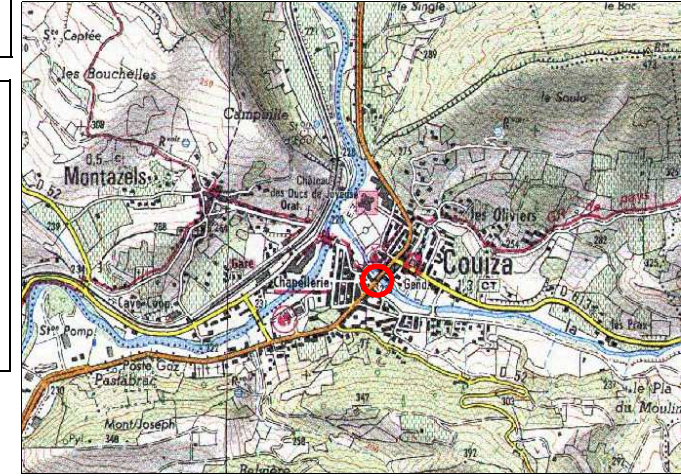
**PHOTOGRAPHIE**



Etudes hydrologique de la Sals et hydraulique de Couiza

Fiche N° 32

Cours d'eau : la Sals  
Commune : Couiza  
Lieu-dit : le village  
Adresse : RD 118 – Pont neuf  
X (Lambert 93) : 639099.18  
Y (Lambert 93) : 6205042.04  
Support repère : parapet amont  
rive gauche



N°	Date crue	Hauteur/TN	Altitude (m NGF)	Date de l'enquête	Enquêteur	Observations
	25/10/91		228.55	28/09/12	GEINFRA	
	17/10/40		228.09	28/09/12	GEINFRA	
	27/09/92		228.80	28/09/12	GEINFRA	



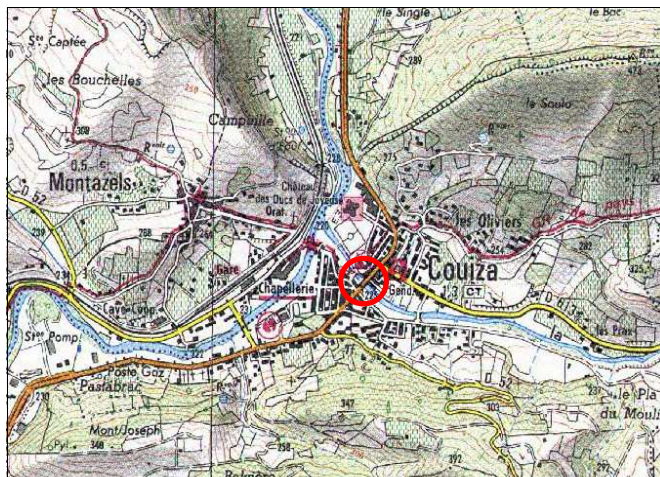




Direction Départementale des  
Territoires et de la Mer de l'Aude

## FICHE des PLUS HAUTES EAUX

Fiche N° 33



Cours d'eau : La Sals

Commune : Couiza

Lieu-dit : Couiza

Adresse : pont neuf sur la Sals

X (Lambert 93) : 639126.56

Y (Lambert 93) : 6205082.34

Support repère : façade pharmacie  
rive droite aval

N°	Date crue	Hauteur/TN	Altitude (m NGF)	Date de l'enquête	Enquêteur	Observations
	25/10/1891		228.54	28/09/2012	GEINFRA	
	17/10/1940		228.09	28/09/2012	GEINFRA	
	27/09/1992		228.80	28/09/2012	GEINFRA	



Direction Départementale  
de l'Équipement  
de l'Aude

## FICHE des PLUS HAUTES EAUX

Fiche n° 34

LOCALISATION DE LA PHE					SITUATION DE LA PHE	
Cours d'eau	La Sals					
Commune	Couiza					
Lieu-dit / adresse	RD 118/Av des Corbières et Jean Marty					
Support repère	angle mur - rive droite					
REPERES NIVELLEMENT						
n°	Nature	Support	Alt. NGF	Hauteur/TN		
		parapet r dte ava	228,777	0,86		

RESULTAT DE L'ENQUETE						
n°	Date crue	Hauteur / TN	Alt. NGF	Date de l'enquête	Enquêteur	Observation
	27/09/1992	1,45	228,67	14/03/2002	De Vos	marque rouge M 16

### PHOTOGRAPHIE



Etudes hydrologique de la Sals et hydraulique de Couiza



Fiche n° 35

LOCALISATION DE LA PHE		SITUATION DE LA PHE	
Cours d'eau	<b>La Sals</b>		
Commune	<b>Couiza</b>		
Lieu-dit / adresse	le village N°9 RD 118 - Restau. "l'Etape Cathare"		
Support repère	façade - rive droite		
REPERES NIVELLEMENT			
n°	Nature	Support	Alt. NGF Hauteur/TN

RESULTAT DE L'ENQUETE						
n°	Date crue	Hauteur / TN	Alt. NGF	Date de l'enquête	Enquêteur	Observation
	27/09/1992	0,90	228,44	1993	Guiraud	repère N°R 5

PHOTOGRAPHIE



Etudes hydrologique de la Sals et hydraulique de Couiza

Fiche n° 36

LOCALISATION DE LA PHE		SITUATION DE LA PHE	
Cours d'eau	<b>La Sals</b>		
Commune	<b>Couiza</b>		
Lieu-dit / adresse	le village Place Denis - angle rue de la Rampe		
Support repère	pilier gauche de porte - rive gauche		
REPERES NIVELLEMENT			
n°	Nature	Support	Alt. NGF Hauteur/TN
		mur façade S-E	226,057 0,36


RESULTAT DE L'ENQUETE						
n°	Date crue	Hauteur / TN	Alt. NGF	Date de l'enquête	Enquêteur	Observation
	27/09/1992	2,60	227,66	1993	Guiraud	repère N°R14

PHOTOGRAPHIE



Etudes hydrologique de la Sals et hydraulique de Couiza

Fiche n° 38

LOCALISATION DE LA PHE		SITUATION DE LA PHE	
Cours d'eau	La Sals		
Commune	Couiza		
Lieu-dit / adresse	Couiza Place Denis		
Support repère	angle gauche rue de l'église - rive gauche		
REPERES NIVELLEMENT			
n°	Nature	Support	Alt. NGF Hauteur/TN

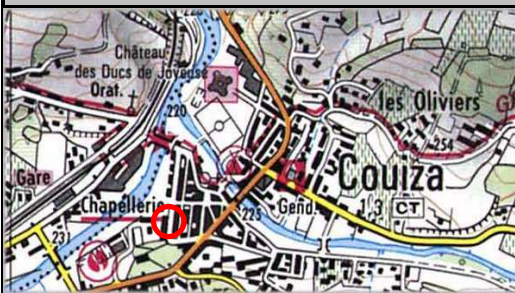
RESULTAT DE L'ENQUETE						
n°	Date crue	Hauteur / TN	Alt. NGF	Date de l'enquête	Enquêteur	Observation
	27/09/1992	2,20	227,63	01/03/2002	De Vos	marque jaune M14

PHOTOGRAPHIE



Etudes hydrologique de la Sals et hydraulique de Couiza

Fiche n° 39

LOCALISATION DE LA PHE		SITUATION DE LA PHE	
Cours d'eau	La Sals		
Commune	Couiza		
Lieu-dit / adresse	le village N° 11 rue du Pont Vieux		
Support repère	pilier gauche du portillon - rive gauche		
REPERES NIVELLEMENT			
n°	Nature	Support	Alt. NGF Hauteur/TN

RESULTAT DE L'ENQUETE						
n°	Date crue	Hauteur / TN	Alt. NGF	Date de l'enquête	Enquêteur	Observation
	27/09/1992	0,60	227,25	1993	Guiraud	repère N° R16

PHOTOGRAPHIE



Etudes hydrologique de la Sals et hydraulique de Couiza




Fiche n° 40

LOCALISATION DE LA PHE		SITUATION DE LA PHE		
Cours d'eau	<b>La Sals</b>			
Commune	<b>Couiza</b>			
Lieu-dit / adresse	le village Eglise			
Support repère	piliers porte d'entrée - rive gauche			
REPERES NIVELLEMENT				
n°	Nature	Support	Alt. NGF	Hauteur/TN
	macaron	contrefort Nord	226,586	0,51

RESULTAT DE L'ENQUETE						
n°	Date crue	Hauteur / TN	Alt. NGF	Date de l'enquête	Enquêteur	Observation
	25/10/1891	1,50	227,43	1993	Guiraud	
	27/09/1992	1,32	227,25	1993	Guiraud	repère N° R15
	17/10/1940	0,43	226,36	1993	Guiraud	

PHOTOGRAPHIE



Etudes hydrologique de la Sals et hydraulique de Couiza

Fiche n° 41

LOCALISATION DE LA PHE		SITUATION DE LA PHE		
Cours d'eau	<b>La Sals</b>			
Commune	<b>Couiza</b>			
Lieu-dit / adresse	Couiza 25 rue de l'Occitanie			
Support repère	entrée droite - rive droite			
REPERES NIVELLEMENT				
n°	Nature	Support	Alt. NGF	Hauteur/TN

RESULTAT DE L'ENQUETE						
n°	Date crue	Hauteur / TN	Alt. NGF	Date de l'enquête	Enquêteur	Observation
	27/09/1992	1,20	226,76	12/03/2002	De Vos	marque jaune M 2

PHOTOGRAPHIE



Etudes hydrologique de la Sals et hydraulique de Couiza

Fiche n° 42

LOCALISATION DE LA PHE		SITUATION DE LA PHE		
Cours d'eau	<b>La Sals</b>			
Commune	<b>Couiza</b>			
Lieu-dit / adresse	Couiza rue du Stade			
Support repère	entrée droite garage - rive droite			
REPERES NIVELLEMENT				
n°	Nature	Support	Alt. NGF	Hauteur/TN

RESULTAT DE L'ENQUETE						
n°	Date crue	Hauteur / TN	Alt. NGF	Date de l'enquête	Enquêteur	Observation
	27/09/1992	1,25	226,68	12/03/2002	De Vos	marque jaune M 1

PHOTOGRAPHIE



Etudes hydrologique de la Sals et hydraulique de Couiza

Fiche n° 43

LOCALISATION DE LA PHE		SITUATION DE LA PHE		
Cours d'eau	<b>La Sals</b>			
Commune	<b>Couiza</b>			
Lieu-dit / adresse	Couiza allée du Château			
Support repère	angle gauche portail - rive droite			
REPERES NIVELLEMENT				
n°	Nature	Support	Alt. NGF	Hauteur/TN

RESULTAT DE L'ENQUETE						
n°	Date crue	Hauteur / TN	Alt. NGF	Date de l'enquête	Enquêteur	Observation
	27/09/1992	0,39	226,48	12/03/2002	De Vos	repère N°R 4

PHOTOGRAPHIE



Etudes hydrologique de la Sals et hydraulique de Couiza