



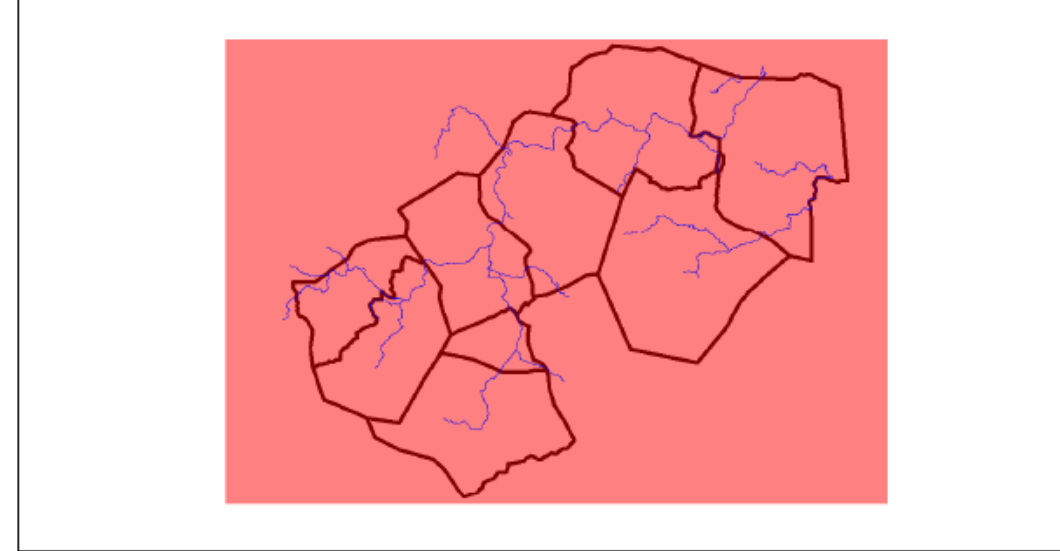
Liberté - Égalité - Fraternité
RÉPUBLIQUE FRANÇAISE
PREFET DE L'AUDE

Plan de Prévention des Risques Inondations

APPROUVE LE : 04 aout 2017
Arrêté préfectoral n° DDTM-SPRISR-2017-020

Carte de bassin

Carte règlementaire











Echelle : 1/25 000ème

0 500 1000 1500 m



Juillet 2017



-  Limite communale
-  Secteurs urbanisés
-  Secteur R1
-  Secteur R2
-  Secteur R3
-  Secteur R4
-  Secteur R4p
-  Secteur R4d

