



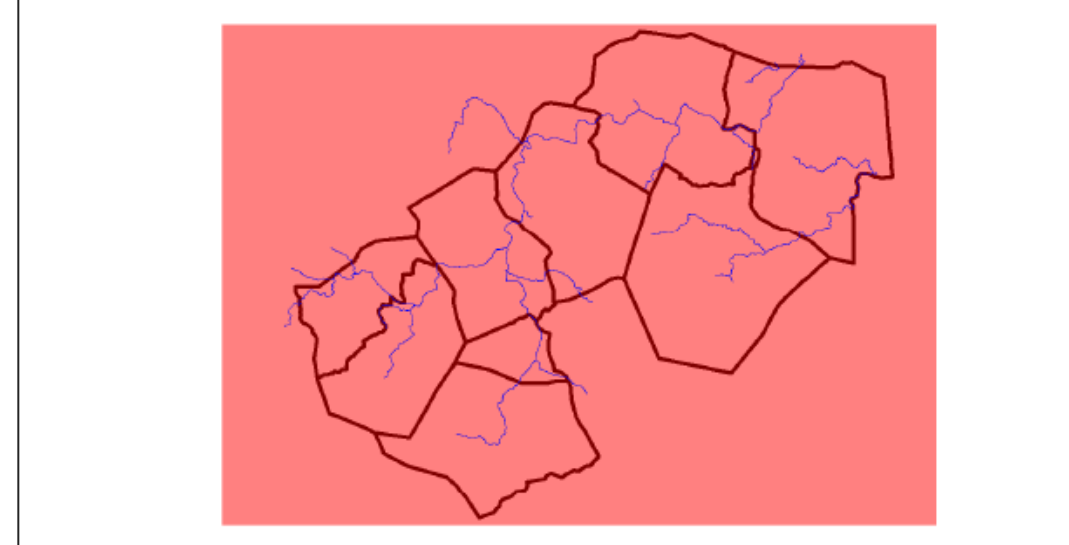
Liberté - Égalité - Fraternité
RÉPUBLIQUE FRANÇAISE
PREFET DE L'AUDE

Plan de Prévention des Risques Inondations

APPROUVE LE : 04 aout 2017
Arrêté préfectoral n° DDTM-SPRISR-2017-020

Carte de bassin

Carte des enjeux











Echelle : 1/25 000ème

0 500 1000 1500 m



Juillet 2017



-  Limite communale
-  Secteurs urbanisés
-  Secteurs susceptibles d'être urbanisés hors zone inondable
-  Bâtimens à caractère vulnérable
-  Equipements publics
-  Espaces refuges
-  Emprise inondable
-  Fuseau de la future ligne LGV

