



Liberté • Égalité • Fraternité
 RÉPUBLIQUE FRANÇAISE
 PREFET DE L'AUDE

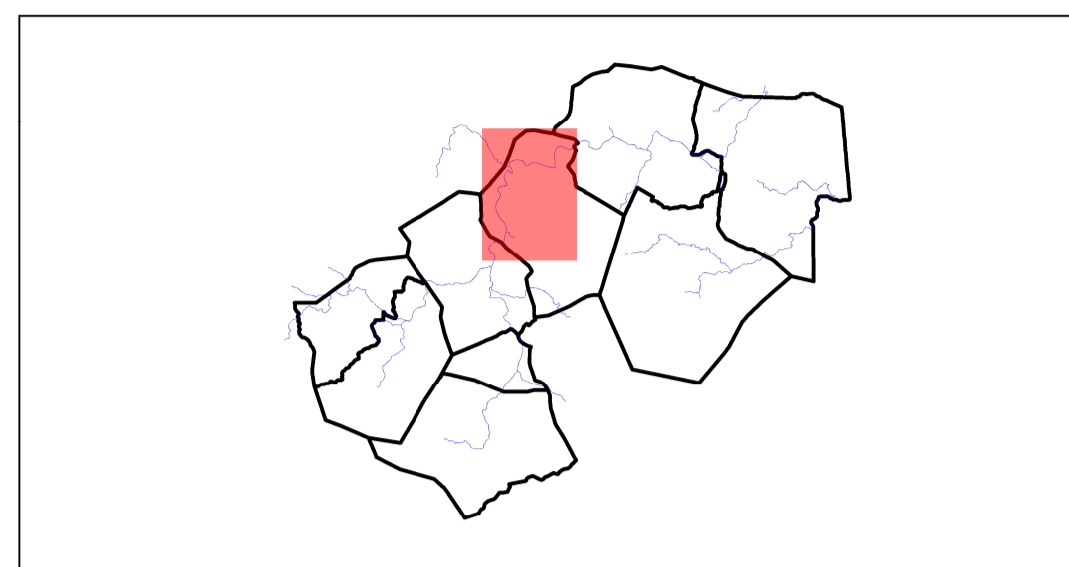
Plan de Prévention des Risques Inondations

APPROUVE LE : 04 août 2017

Arrêté préfectoral n° DDTM-SPRISR-2017-026

Commune de Villesèque-des-Corbières

Carte des enjeux











Echelle : 1/5 000ème

0 100 200 300 m



Juillet 2017



-  Limite communale
-  Secteurs urbanisés
-  Secteurs susceptibles d'être urbanisés hors zone inondable
-  Bâtiments à caractère vulnérable
-  Equipements publics
-  Espaces refuges
-  Emprise inondable
-  Fuseau de la future ligne LGV

