



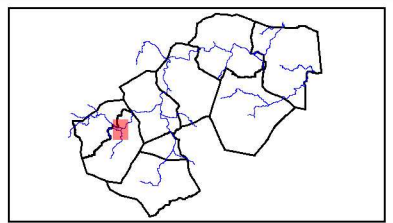
Liberté • Égalité • Fraternité
RÉPUBLIQUE FRANÇAISE
PREFET DE L'AUDE

Plan de Prévention des Risques Inondations

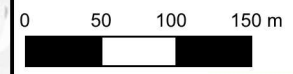
APPROUVE LE : 04 août 2017
Arrêté préfectoral n° DDTM-SPRISR-2017-025

Commune de Villeneuve-des-Corbières

Carte des phénomènes naturels



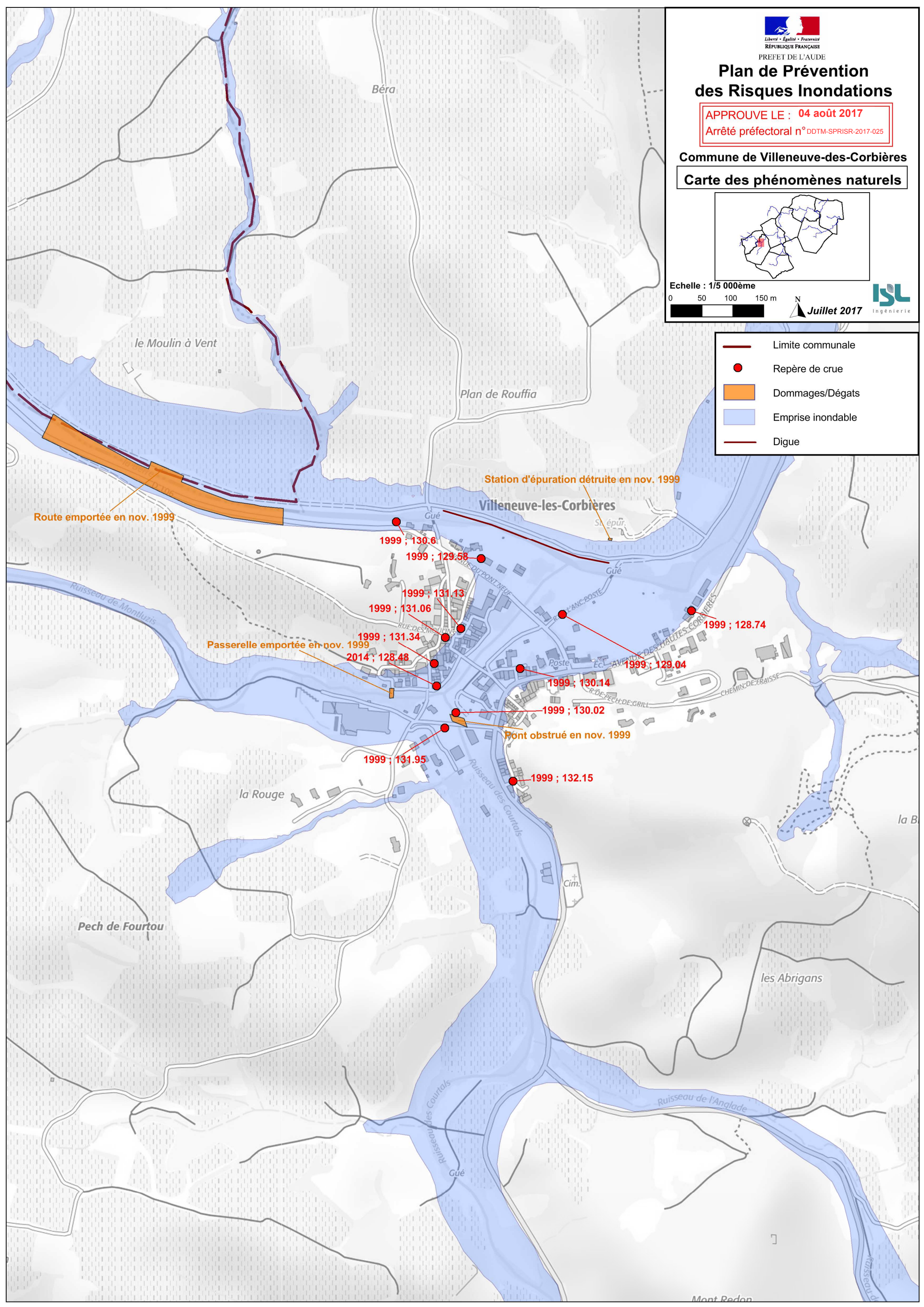
Echelle : 1/5 000ème



Juillet 2017



- Limite communale
- Repère de crue
- Dommages/Dégâts
- Emprise inondable
- Digue



Béra

le Moulin à Vent

Plan de Rouffia

Station d'épuration détruite en nov. 1999

Villeneuve-les-Corbières

Route emportée en nov. 1999

1999 ; 130.6

1999 ; 129.58

1999 ; 131.13

1999 ; 131.06

1999 ; 131.34

Passerelle emportée en nov. 1999

2014 ; 128.48

1999 ; 128.74

1999 ; 129.04

1999 ; 130.14

1999 ; 130.02

Pont obstrué en nov. 1999

1999 ; 131.95

1999 ; 132.15

la Rouge

Pech de Fourtou

les Abrigans

Mont Redon