

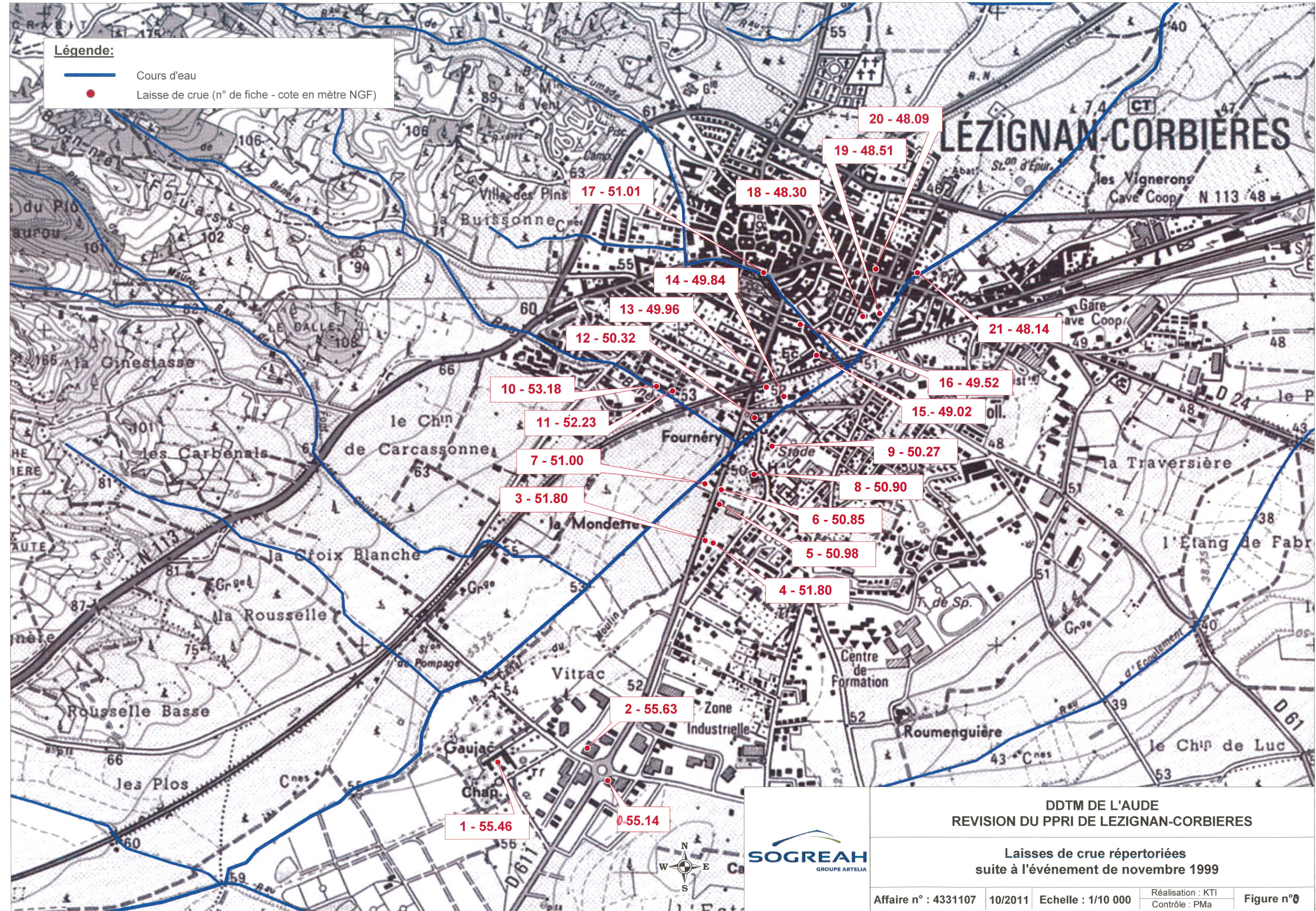


Légende:

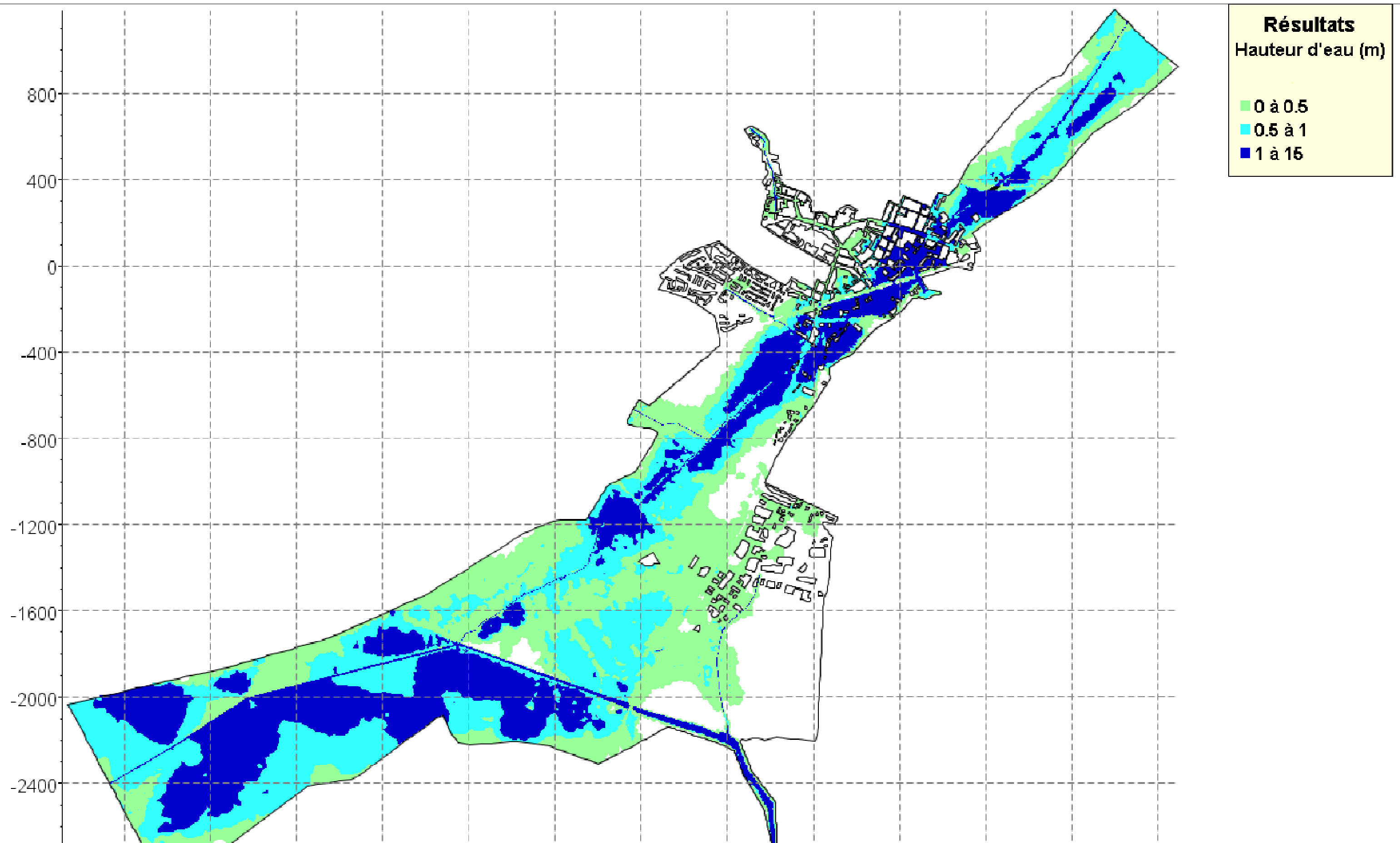
-  Cours d'eau
-  Laisse de crue (n° de fiche - cote en mètre NGF)



DDTM DE L'AUDE
REVISION DU PPRI DE LEZIGNAN-CORBIERES

Laisses de crue répertoriées
suite à l'événement de novembre 1999





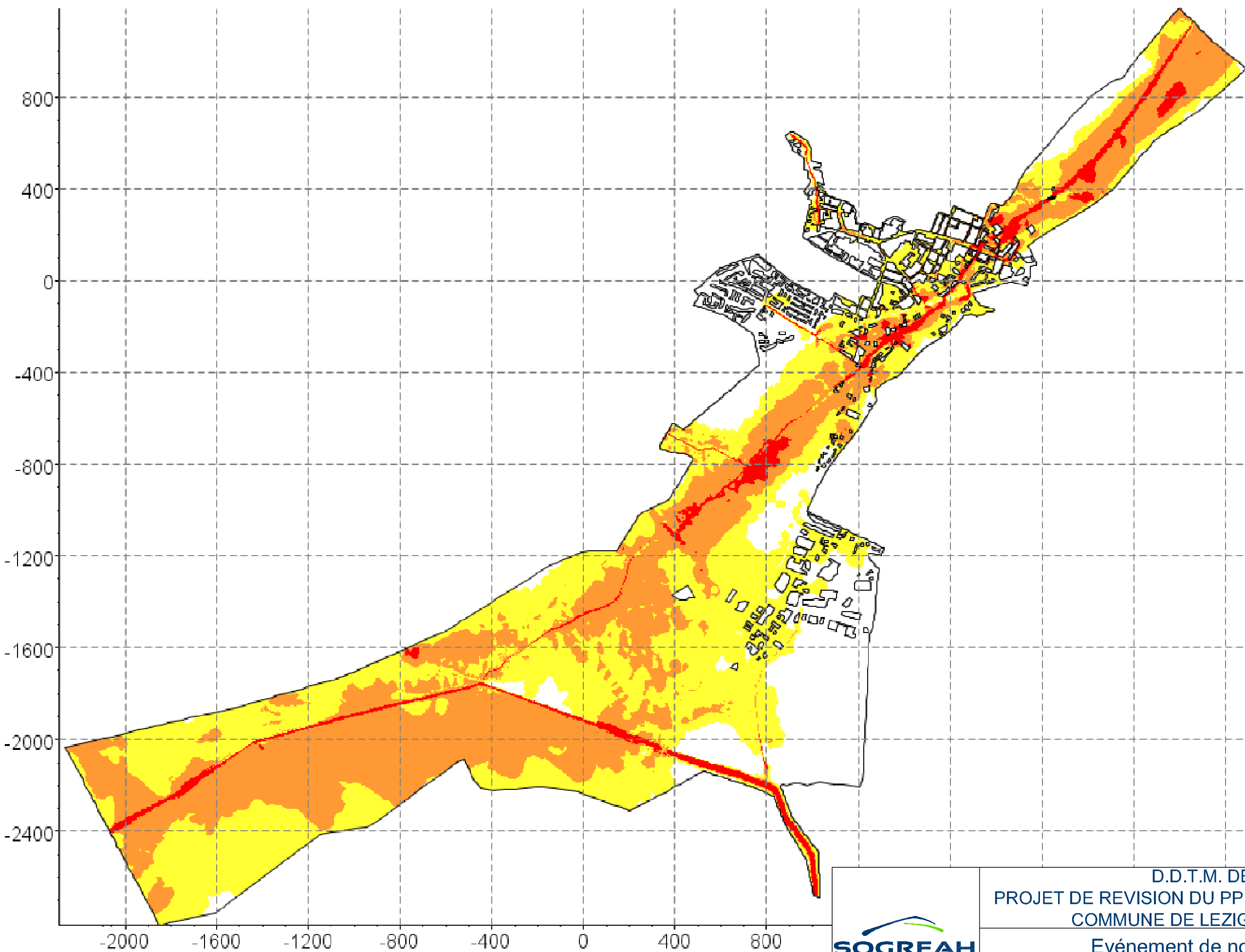
Résultats
Hauteur d'eau (m)

- 0 à 0.5
- 0.5 à 1
- 1 à 15



D.D.T.M. DE L'AUDE
PROJET DE REVISION DU PPRI DU BASSIN DE L'ORBIEU
COMMUNE DE LEZIGNAN-CORBIERES

Evénement de novembre 1999 :
Hauteurs d'eau maximales



Résultats
Vitesse (m/s)

- 0 à 0.5
- 0.5 à 1
- 1 à 15

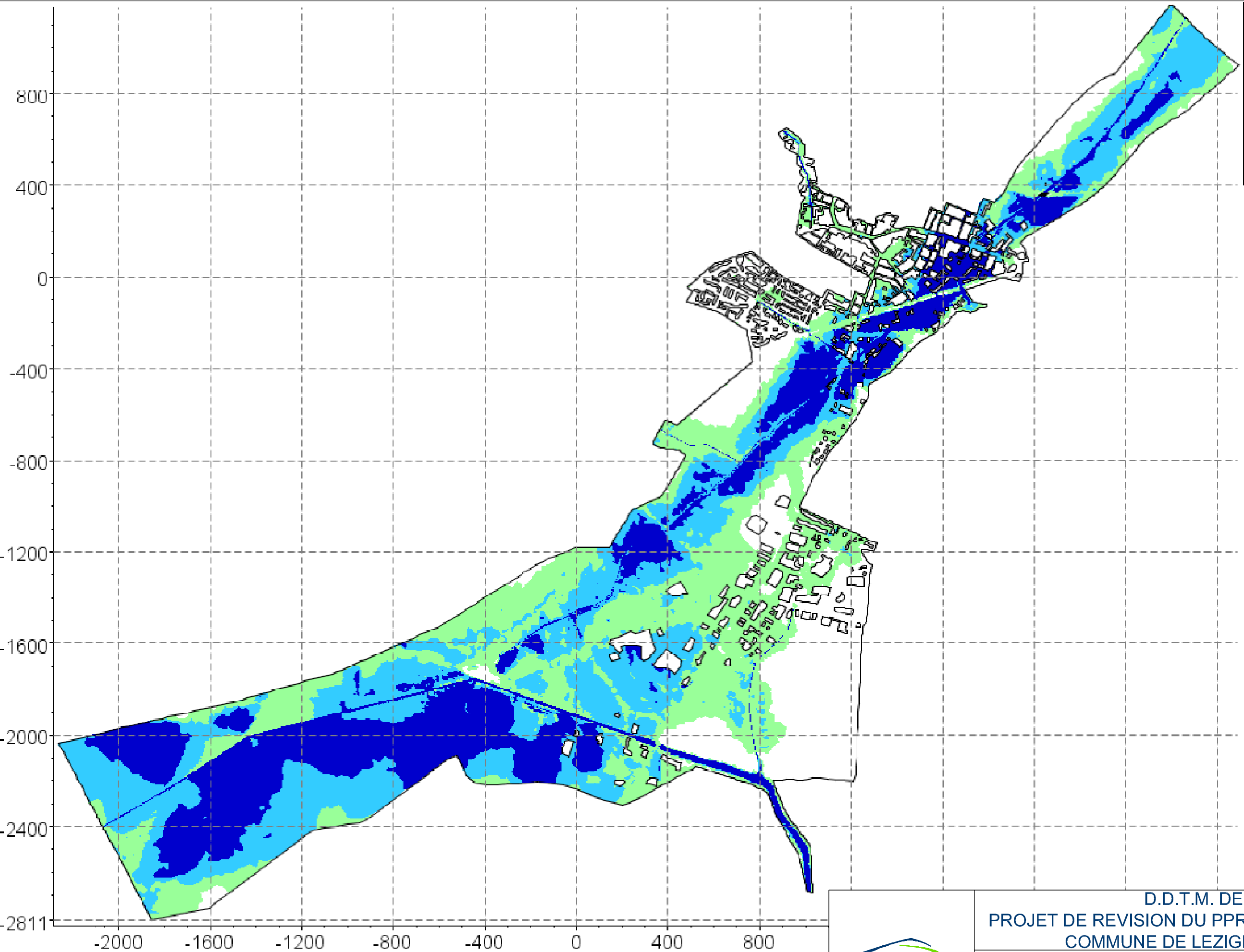


D.D.T.M. DE L'AUDE
 PROJET DE REVISION DU PPRI DU BASSIN DE L'ORBIEU
 COMMUNE DE LEZIGNAN-CORBIERES

Evénement de novembre 1999 :
 Vitesses d'écoulement maximales

Résultats
Hauteur d'eau (m)

- 0 à 0.5
- 0.5 à 1
- 1 à 15

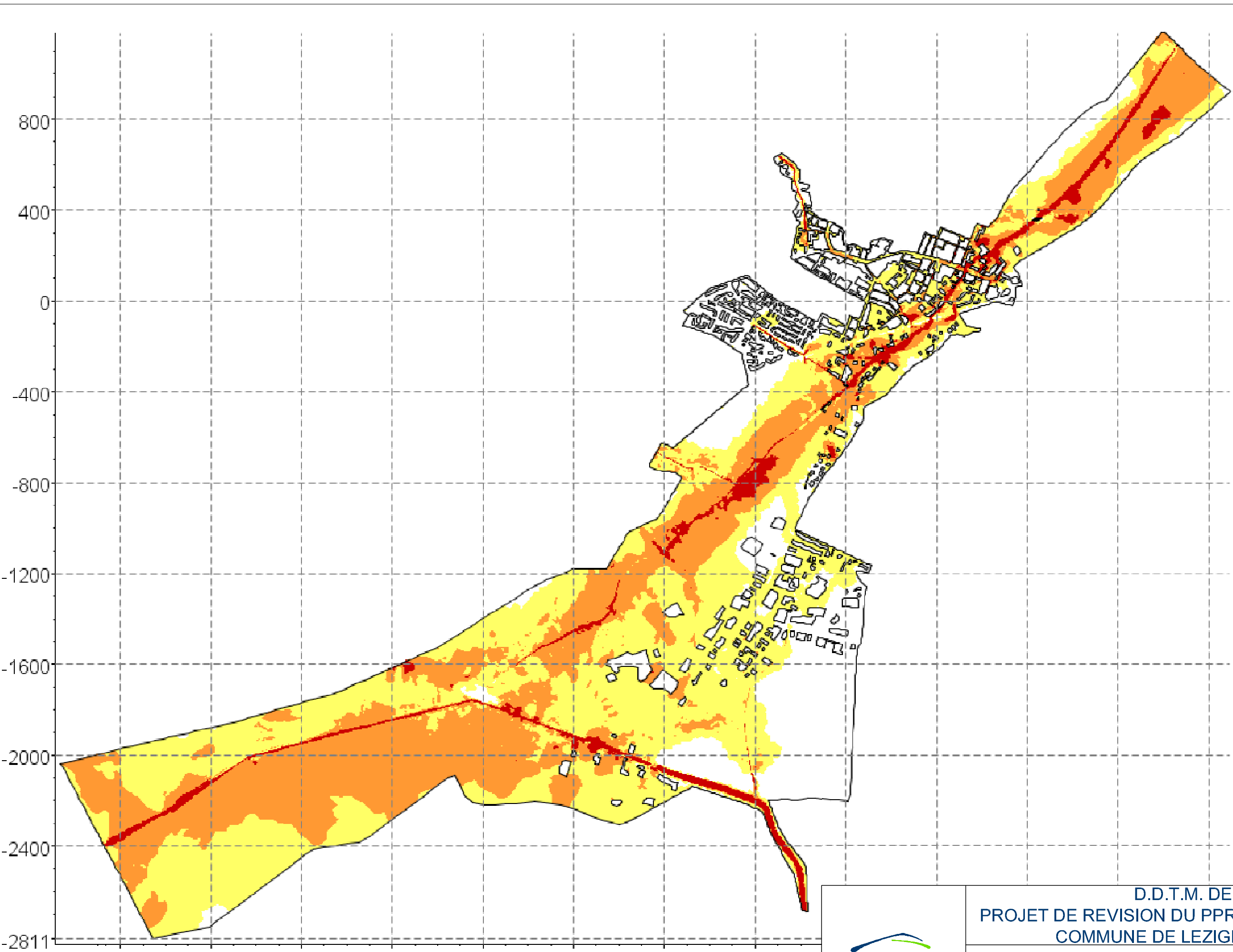


D.D.T.M. DE L'AUDE
 PROJET DE REVISION DU PPRI DU BASSIN DE L'ORBIEU
 COMMUNE DE LEZIGNAN-CORBIERES

Evénement type 1999 en l'état actuel :
 Hauteurs d'eau maximales

Résultats
Vitesse (m/s)

- 0 à 0.5
- 0.5 à 1
- 1 à 15

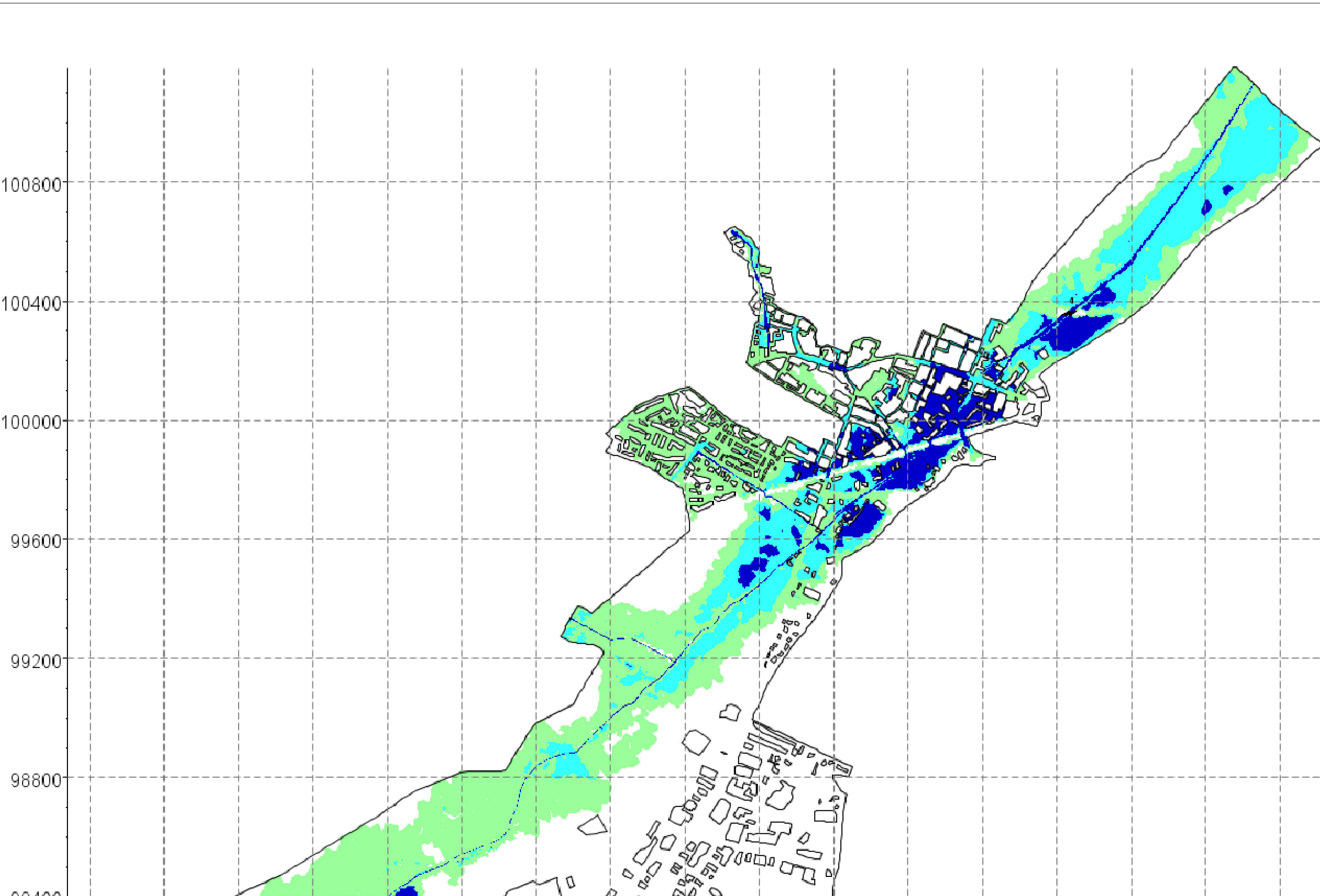


D.D.T.M. DE L'AUDE
PROJET DE REVISION DU PPRI DU BASSIN DE L'ORBIEU
COMMUNE DE LEZIGNAN-CORBIERES

Evénement type 1999 en l'état actuel :
Vitesses d'écoulement maximales

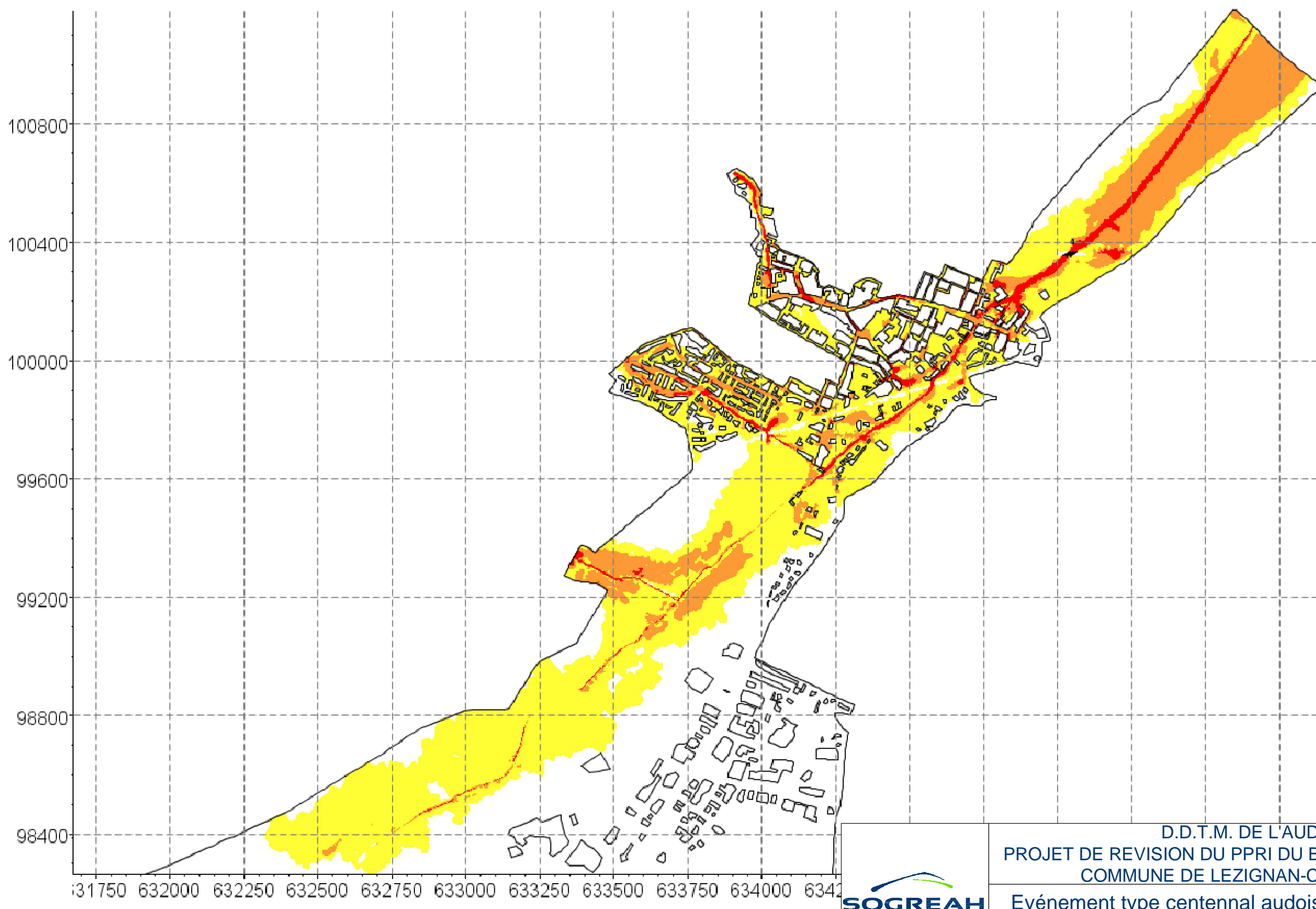
Résultats
Hauteur d'eau (m)

- 0 à 0.5
- 0.5 à 1
- 1 à 15



D.D.T.M. DE L'AUDE
PROJET DE REVISION DU PPRI DU BASSIN DE L'ORBIEU
COMMUNE DE LEZIGNAN-CORBIERES

Evénement type centennal audois sur les affluents :
Hauteurs d'eau maximales



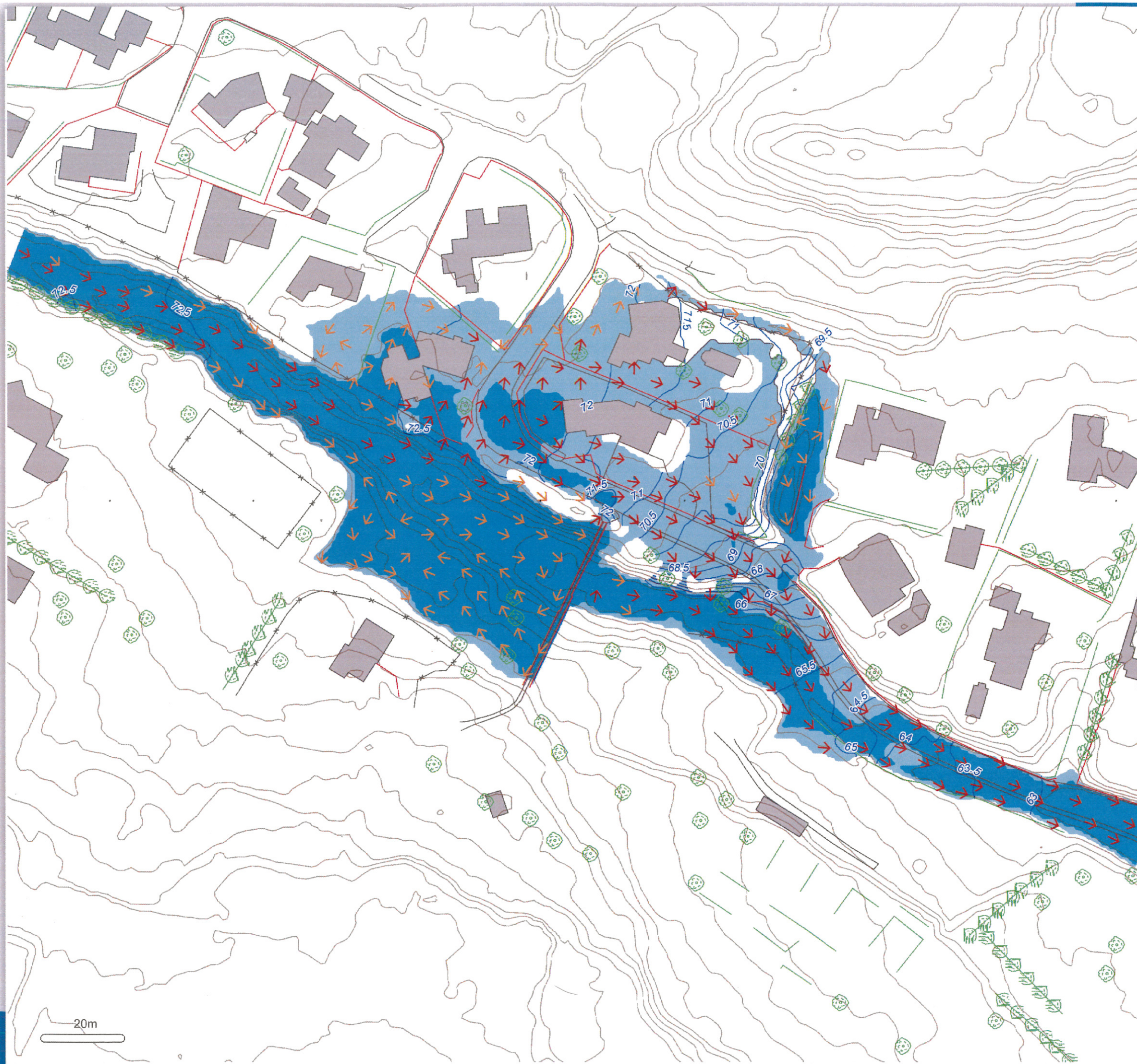
Résultats
Vitesse (m/s)

- 0 à 0.5
- 0.5 à 1
- 1 à 15



D.D.T.M. DE L'AUDE
 PROJET DE REVISION DU PPRI DU BASSIN DE L'ORBIEU
 COMMUNE DE LEZIGNAN-CORBIERES

Evénement type centennal audois sur les affluents :
 Vitesse d'écoulement maximales



- HAUTEUR D'EAU
- Hmax > 0.5 m
 - Hmax < 0.5 m
 - Isoligne Z eau / 0.5 m
- VITESSE D'ECOULEMENT
- Vmax > 0.5 m/s
 - Vmax < 0.5 m/s



Figure 7. Zoom barrage de Lezignan-Corbières

