




PLAN DE PRÉVENTION DES RISQUES D'INONDATION


BASSIN

ORBIEL-CLAMOUX

PLAN DE ZONAGE RÉGLEMENTAIRE

-  R11 CR
-  R12 CR
-  R13 CR
-  R14 CR

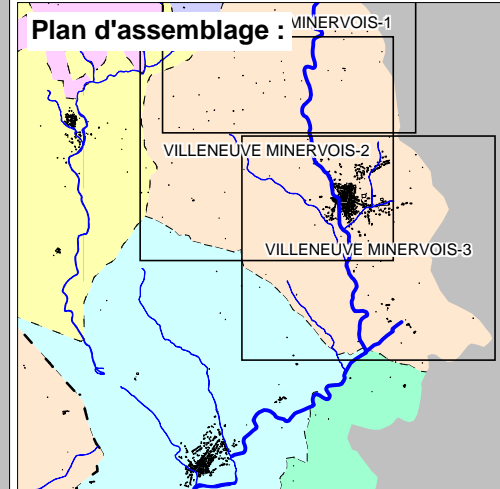
 Lit mineur

 Profils 15.5 Cote crue de référence en mètres NGF



0 500
mètres

Fond de plan : cadastre



FÉVRIER 2006

