





PLAN DE PRÉVENTION DES RISQUES D'INONDATION

BASSIN

ORBIEL-CLAMOUX

PLAN DE ZONAGE RÉGLEMENTAIRE

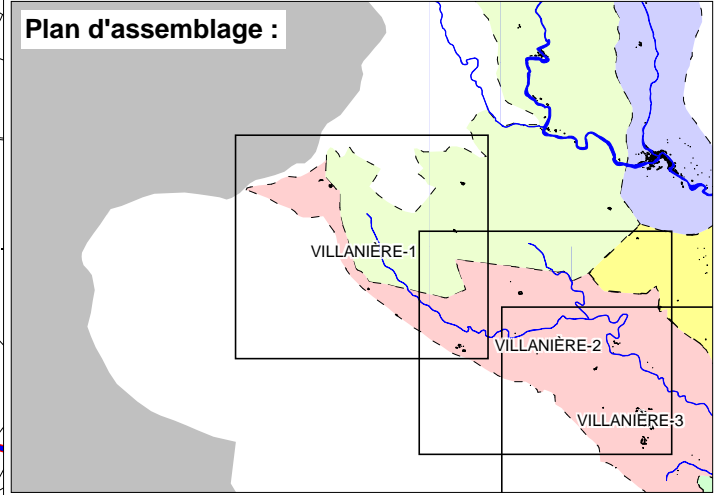
-  R11 CR
-  R12 CR
-  R13 CR
-  R14 CR

-  Lit mineur
-  Profils

15.5 Cote crue de référence en mètres NGF



Fond de plan : cadastre



FEVRIER 2006