

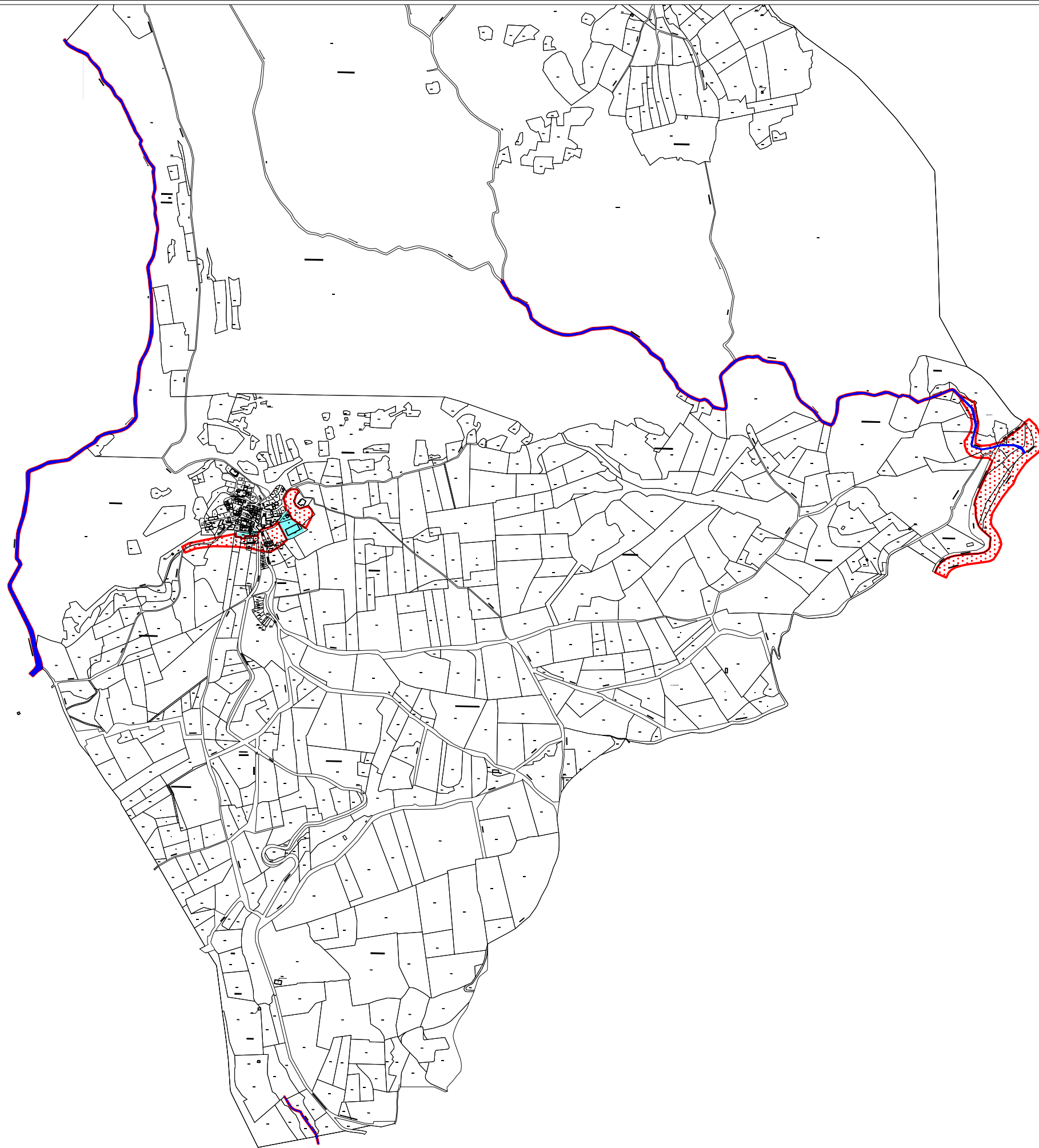






**PLAN DE PRÉVENTION DES RISQUES D'INONDATION**

**BASSIN**

**ORBIEL-CLAMOUX**

**PLAN DE ZONAGE RÉGLEMENTAIRE**



-  RI1 CR
-  RI2 CR
-  RI3 CR
-  RI4 CR

-  Lit mineur
-  Profils

**15.5** Cote crue de référence en mètres NGF



0 500 mètres

Fond de plan : cadastre

