







PLAN DE PRÉVENTION DES RISQUES D'INONDATION
BASSIN
ORBIEL-CLAMOUX
PLAN DE ZONAGE RÉGLEMENTAIRE



-  R1 CR
-  R2 CR
-  R3 CR
-  R4 CR

 Lit mineur

 Profils 15.5 Cote crue de référence en mètres NGF



0 500
mètres

Fond de plan : cadastre

