








PLAN DE PRÉVENTION DES RISQUES D'INONDATION

BASSIN


ORBIEL-CLAMOUX

PLAN DE ZONAGE RÉGLEMENTAIRE

-  RI1 CR
-  RI2 CR
-  RI3 CR
-  RI4 CR

 Lit mineur

 Profils

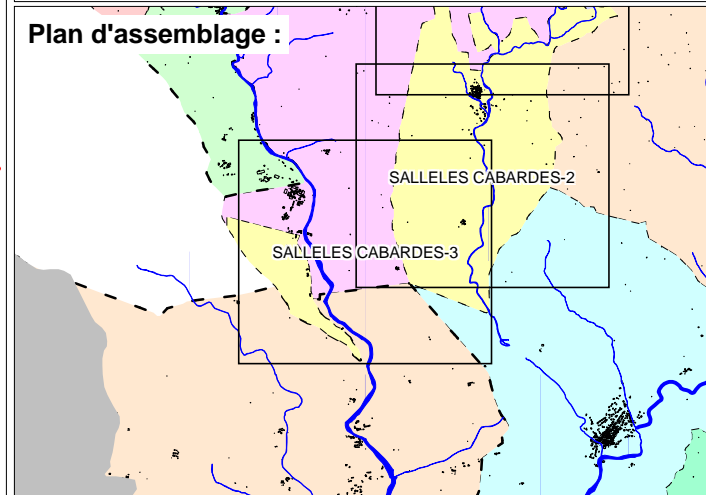
 15.5 Cote crue de référence en mètres NGF



0 500 mètres

Fond de plan : cadastre

Plan d'assemblage :



FEVRIER 2006

