

Projet de Plan de Prévention des Risques d'Inondation

Bassin du Répudre

Commune de Sainte-Valière

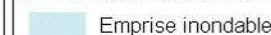


CARTOGRAPHIE DES PHÉNOMÈNES NATURELS

D.D.T.M.11





SAFEGE

Légende :




1 - Unités hydrogéomorphologiques

-  Emprise inondable
-  Axe de ruissellement secondaire
-  Zone de ruissellement pluvial

2 - Eléments d'occupation du sol à rôle hydrodynamique

-  Ouvrage de franchissement (pont, passage à gué)
-  Dignes
-  Talus
-  Remblai routier

3 - Informations historiques

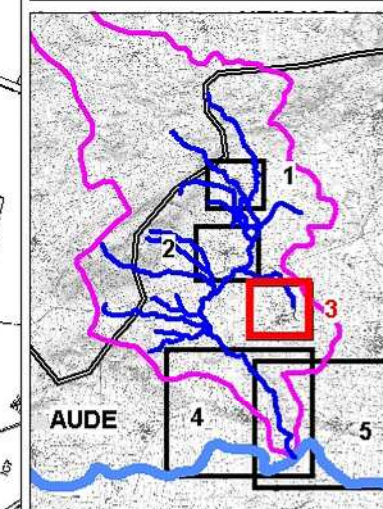
-  Repère de crue historique
-  Information historique
-  Indication de hauteur d'eau



0 100 200

Sources : DDTM11; SAFEGE 2010 ;
Cadastré; IGN, Paris - SCAN 25©

Mètres
Échelle: 1/5 000



Plan de situation

Approuvé par arrêté préfectoral
n° 2011353-0004
en date du
30 décembre 2011

ZOOM 3

Décembre 2011

