

Projet de Plan de Prévention des Risques d'Inondation

Bassin du Répudre

Commune de Mailhac



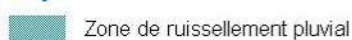
CARTOGRAPHIE DES PHÉNOMÈNES NATURELS

D.D.T.M.11

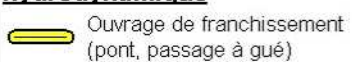



SAFEGE

Légende :




1 - Unités hydrogéomorphologiques

-  Emprise inondable
-  Axe de ruissellement secondaire
-  Zone de ruissellement pluvial

2 - Éléments d'occupation du sol à rôle hydrodynamique

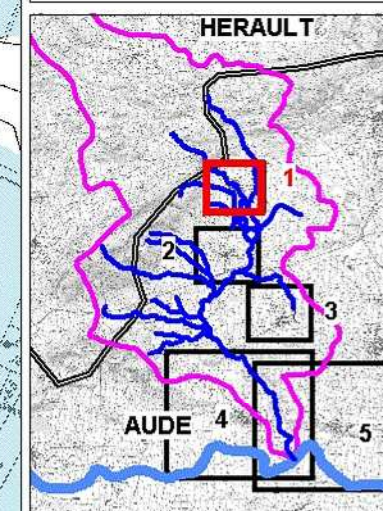
-  Ouvrage de franchissement (pont, passage à gué)
-  Digues
-  Talus
-  Remblai routier

3 - Informations historiques

-  Repère de crue historique
-  Information historique
-  Indication de hauteur d'eau

0 50 100
Mètres
Échelle: 1/5 000

Sources : DDTM11; SAFEGE 2010 ;
Cadastre, IGN, Paris - SCAN 25©



Plan de situation

Approuvé par arrêté
préfectoral
n° 2011353-0007
en date du
30 décembre 2011

ZOOM 1

Décembre 2011