

PLAN DE PREVENTION DES RISQUES D'INONDATION

BASSES PLAINES DE L'AUDE







COMMUNE DE

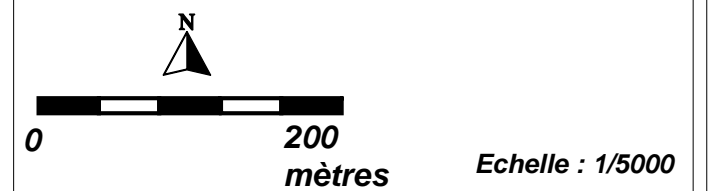
**NARBONNE**

CARTE RÉGLEMENTAIRE

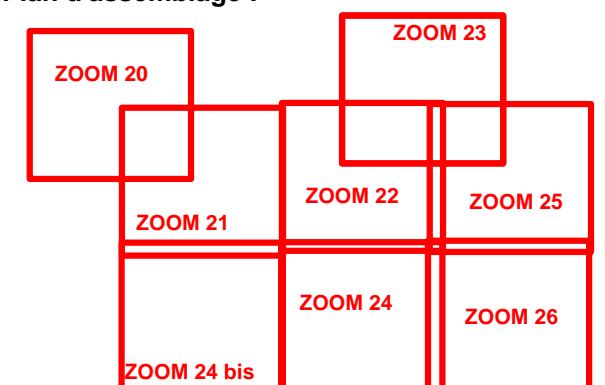


Légende :

-  Zone Ri0-CL
-  Zone Ri1
-  Zone Ri2
-  Zone Ri3
-  Zone Ri\*d
-  **12.10** — Q REF (m NGF)



Plan d'assemblage :



**Z O O M**  
**26**

JANVIER 2006