

PLAN DE PREVENTION DES  
RISQUES D'INONDATION

BASSES PLAINES DE L'AUDE







COMMUNE DE

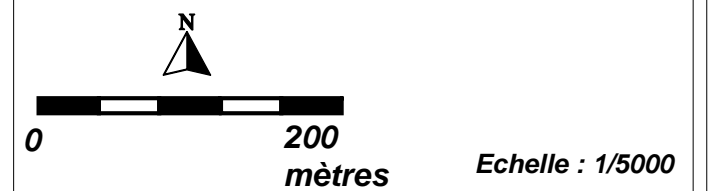
**NARBONNE**

CARTE RÈGLEMENTAIRE

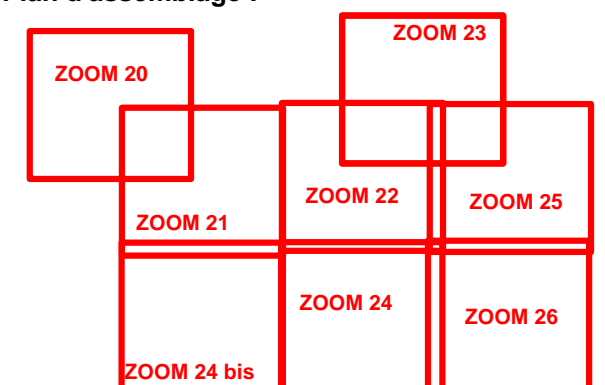


Légende :

-  Zone Ri0-CL
-  Zone Ri1
-  Zone Ri2
-  Zone Ri3
-  Zone Ri\*d
-  12.10 — Q REF (m NGF)



Plan d'assemblage :



**4.50**

**4.60**

**Z O O M  
25**

JANVIER 2006