

**PLAN DE PRÉVENTION DES RISQUES D'INONDATION**







**BASSES PLAINES DE L'AUDE**

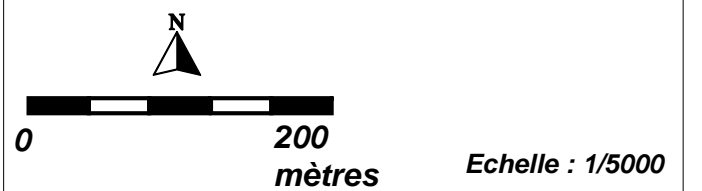
**COMMUNE DE NARBONNE**

**CARTE RÉGLEMENTAIRE**

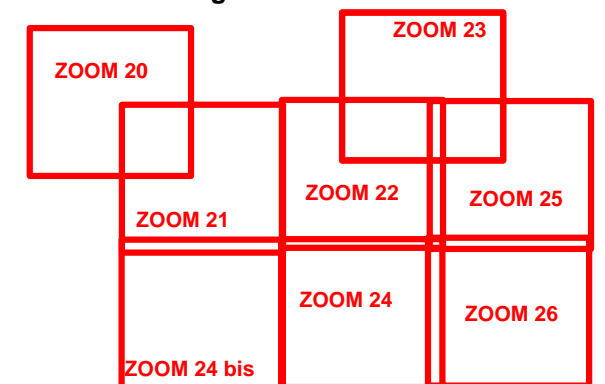


**Légende :**

-  Zone Ri0-CL
-  Zone Ri1
-  Zone Ri2
-  Zone Ri3
-  Zone Ri\*d
-  **12.10** — Q REF (m NGF)



**Plan d'assemblage :**



**ZOOM  
20**

JANVIER 2006