








PLAN DE PRÉVENTION DES RISQUES D'INONDATION

BASSIN

ORBIEL-CLAMOUX

PLAN DE ZONAGE RÉGLEMENTAIRE

-  RI1 CR
-  RI2 CR
-  RI3 CR
-  RI4 CR

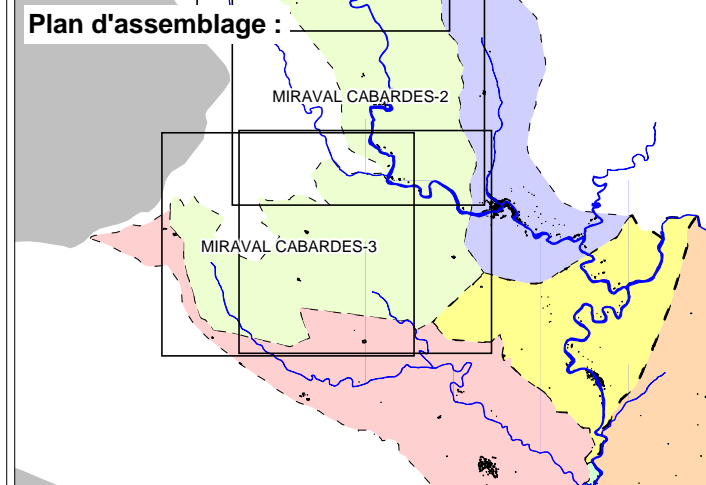
 Lit mineur

 Profils 15.5 Cote crue de référence en mètres NGF



0 500
mètres

Fond de plan : cadastre



FEVRIER 2006

