









PLAN DE PRÉVENTION DES RISQUES D'INONDATION
BASSIN
ORBIEL-CLAMOUX
PLAN DE ZONAGE RÉGLEMENTAIRE

-  RI1 CR
 -  RI2 CR
 -  RI3 CR
 -  RI4 CR
-
-  Lit mineur
 -  Profils
- 15.5** Cote crue de référence en mètres NGF

