



PLANCHE

MAS CABARDES-2





PLAN DE PRÉVENTION DES RISQUES D'INONDATION

BASSIN

ORBIER-CLAMOUX

PLAN DE ZONAGE RÉGLEMENTAIRE

-  R1 CR
-  R2 CR
-  R3 CR
-  R4 CR

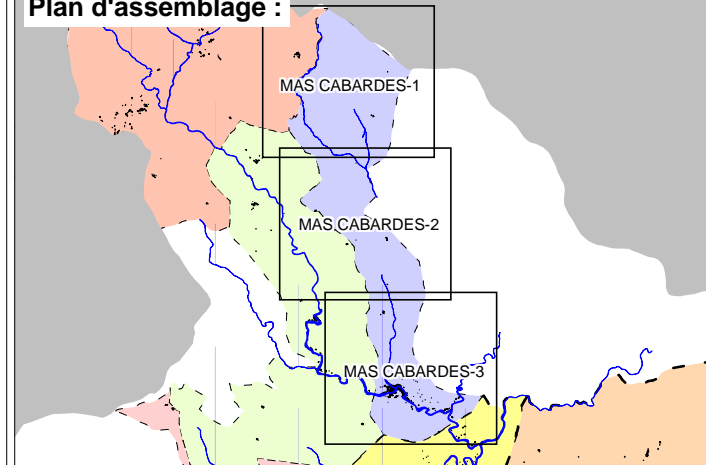
 Lit mineur

 Profils 15.5 Cote crue de référence en mètres NGF



Fond de plan : cadastre

Plan d'assemblage :



FEVRIER 2006