

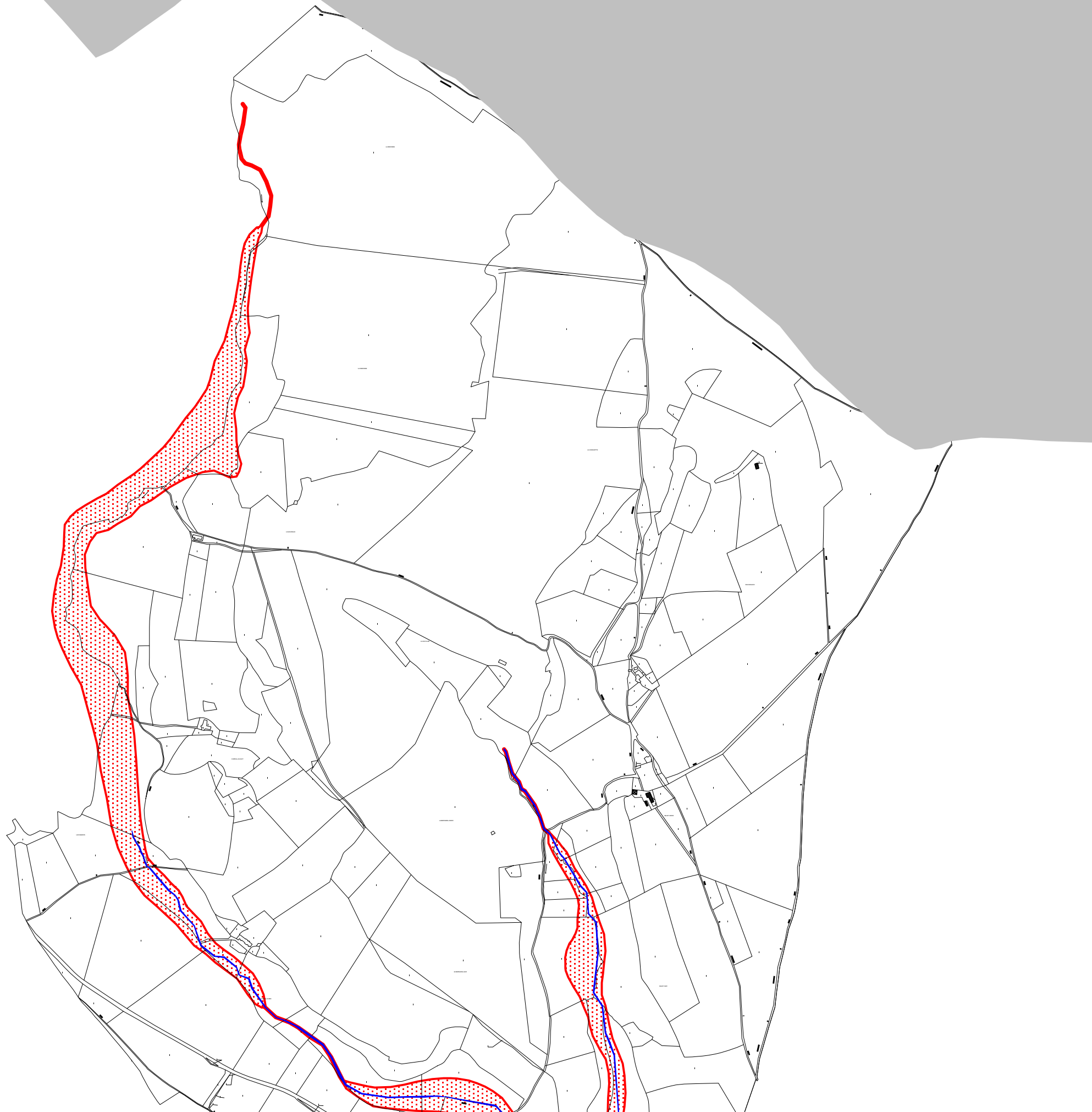






PLAN DE PRÉVENTION DES RISQUES D'INONDATION


BASSIN

ORBIEL-CLAMOUX

PLAN DE ZONAGE RÉGLEMENTAIRE



-  R1 CR
-  R2 CR
-  R3 CR
-  R4 CR

 Lit mineur

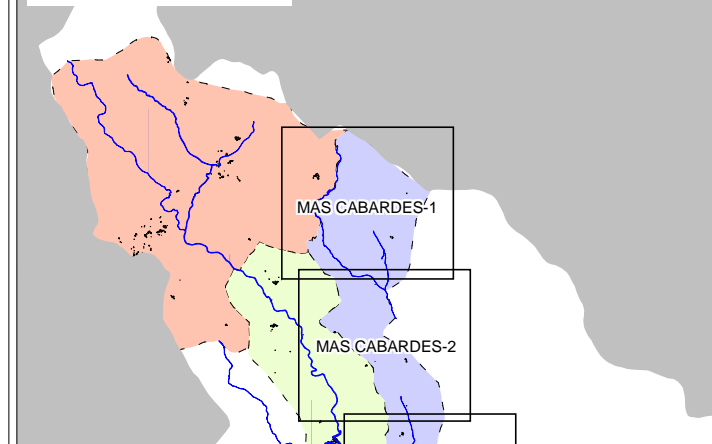
 Profils

15.5 Cote crue de référence en mètres NGF



Fond de plan : cadastre

Plan d'assemblage :



FEVRIER 2006