







PLAN DE PRÉVENTION DES RISQUES D'INONDATION  
BASSIN  
ORBIEL-CLAMOUX  
PLAN DE ZONAGE RÉGLEMENTAIRE

-  RI1 CR
-  RI2 CR
-  RI3 CR
-  RI4 CR

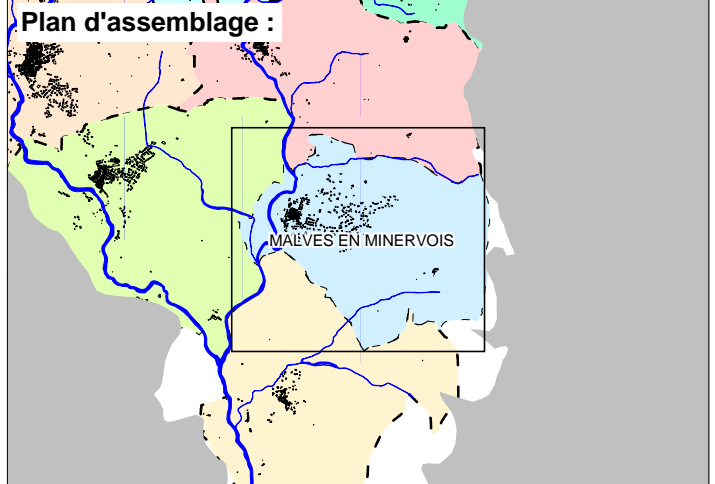
 Lit mineur

 Profils

**15.5** Cote crue de référence en mètres NGF



Fond de plan : cadastre



AVRIL  
2005

