








PLAN DE PRÉVENTION DES RISQUES D'INONDATION
BASSIN
ORBIEL-CLAMOUX
PLAN DE ZONAGE RÉGLEMENTAIRE

-  RI1 CR
-  RI2 CR
-  RI3 CR
-  RI4 CR

 Lit mineur

 Profils 15.5 Cote crue de référence en mètres NGF

