

Projet de Plan de Prévention des Risques d'Inondation

Bassin du Répudre

Commune de Sainte-Valière

CARTOGRAPHIE
HYDROGÉOMORPHOLOGIQUE

D.D.T.M.11

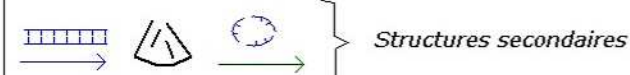
SAFEGE

Légende * :

1 - Limites morphologiques



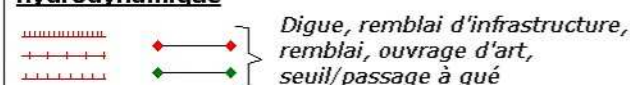
2 - Unités hydrogéomorphologiques



Terrains encaissants



4 - Éléments d'occupation du sol à rôle hydrodynamique

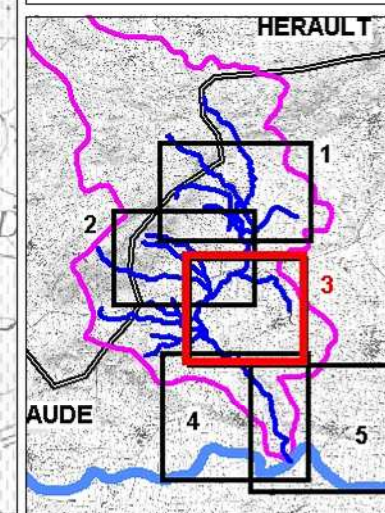


*Se référer à la légende détaillée.

0 100 200

Sources : DDTM11; SAFEGE 2010 ;
IGN Paris - SCAN25©

Mètres
Échelle: 1/10 000



Plan de situation

Approuvé par arrêté
préfectoral
n° 2011353-0004
en date du
30 décembre 2011

ZOOM 3

Décembre 2011