



# Projet de Plan de Prévention des Risques d'Inondation

Bassin du Répudre  
Commune de Paraza


## CARTOGRAPHIE HYDROGÉOMORPHOLOGIQUE

D.D.T.M.11

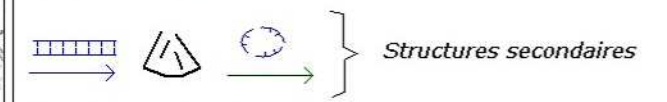
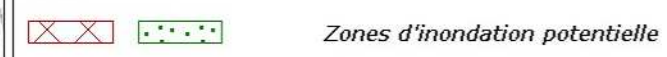
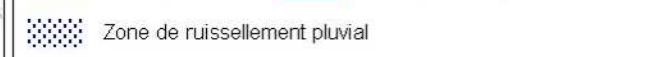

SAFEGE

### Légende \* :

#### 1 - Limites morphologiques



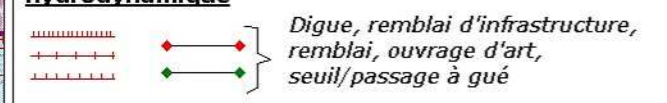
#### 2 - Unités hydrogéomorphologiques



#### Terrains encaissants



#### 4 - Éléments d'occupation du sol à rôle hydrodynamique

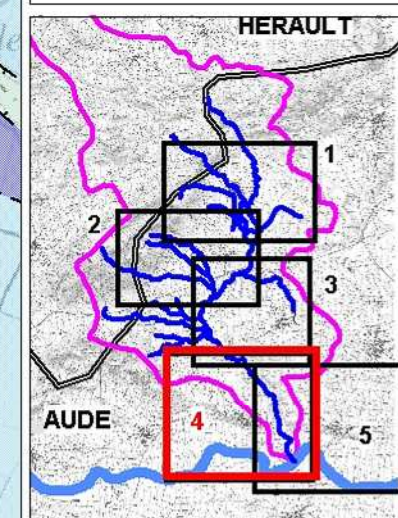


\*Se référer à la légende détaillée.

0 200 400

Sources : DDTM11; SAFEGE 2010 ;  
IGN Paris - SCAN25©

Mètres  
Échelle: 1/12 000



### Plan de situation

Approuvé par arrêté préfectoral n° 2011353-0005 en date du 30 décembre 2011

ZOOM 4

Décembre 2011