

# Projet de Plan de Prévention des Risques d'Inondation

## Bassin du Répudre

### Commune de Sainte-Vallery












#### CARTE DES ENJEUX

D.D.T.M.11

SAFEGE

#### Légende :

##### 1 - Enjeux

-  Zone urbanisée
-  Zone à urbaniser
-  Zones d'activités
-  Voiries et réseaux importants
-  Ouvrages hydrauliques
-  Salle des fêtes
-  Construction à caractère vulnérable (école, mairie)
-  Equipement d'intérêt général (STEP, AEP)
-  Autre enjeu ponctuel (Cave coopérative, cimetière, église, camping)
-  Habitation isolée
-  Bâti construit après réalisation du cadastre

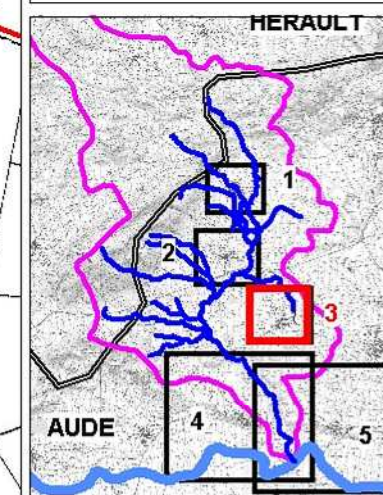
##### 2- Éléments hydrogéomorphologiques

-  Cours d'eau
-  Emprise inondable

0 100 200

Mètres  
Échelle: 1/5 000

Sources : Cadastre;  
IGN Paris - SCAN25®  
SAFEGE 2010



Plan de situation

Approuvé par arrêté  
préfectoral  
n° 2011353-0004  
en date du  
30 décembre 2011

ZOOM 3

Décembre 2011

09MEN054\_enjeux\_3\_ste\_valiere.wor

