



Liberté - Égalité - Fraternité
RÉPUBLIQUE FRANÇAISE

Commune de CAZILHAC

PLAN DE PREVENTION DES RISQUES D'INONDATION (P.P.R.I)

Crues des ruisseaux de la Fount Guilhem de Pech-Anges et de Saint-Flour

5 - Carte de zonage réglementaire







Direction
Départementale
de l'Équipement
Aide
Service
États
Environnement

Ech : 1/2500



12 juillet 2003

LEGENDE

-  Zone Ri1-CR
-  Zone Ri2-CR
-  Zone Ri3-CR
-  Niveau atteint par la crue de référence au droit du profil marqué en bleu (mètres N.G.F.) (*)

(*) N.G.F = altitude rattachée au Nivellement Général de la France

