

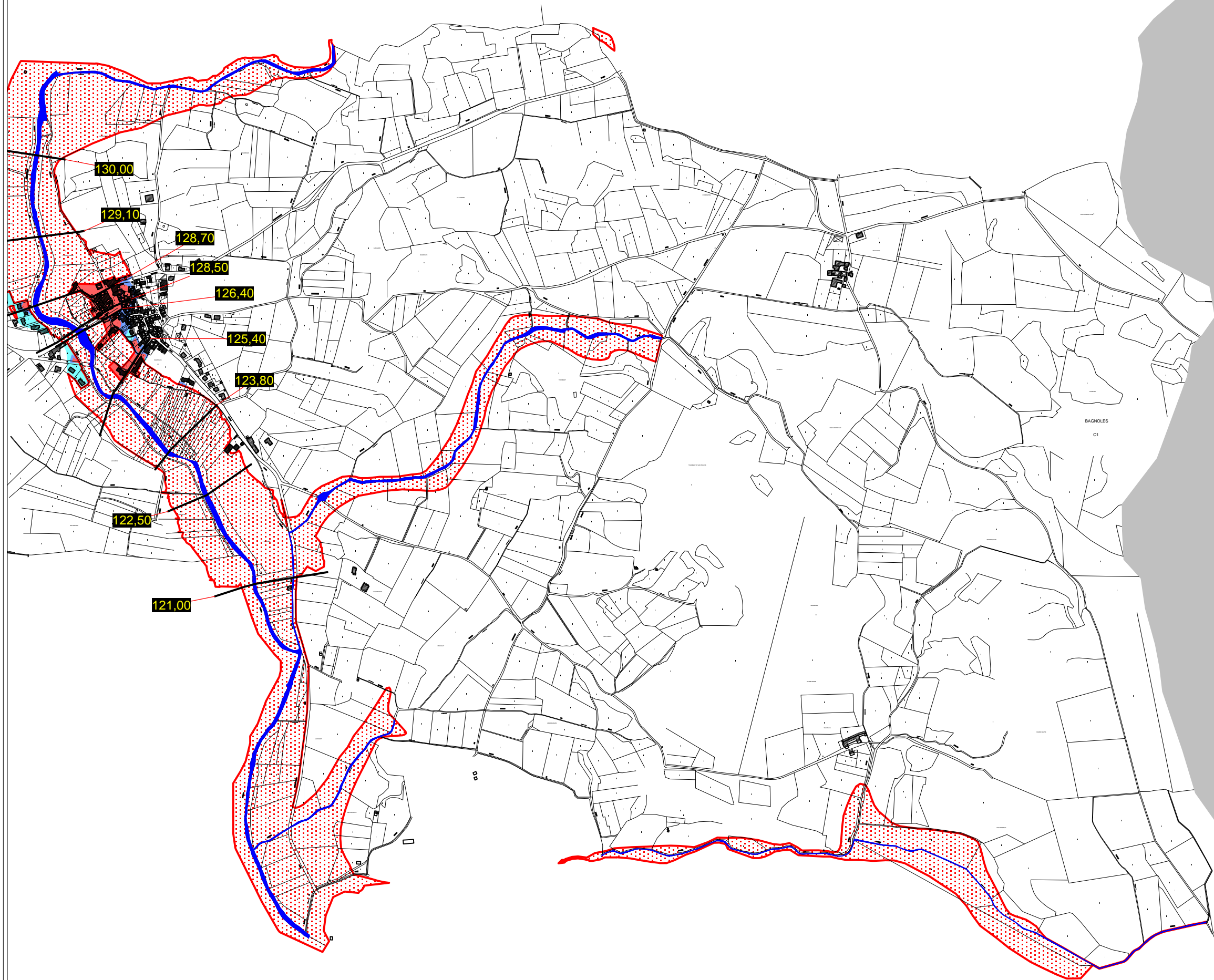






PLAN DE PRÉVENTION DES RISQUES D'INONDATION

BASSIN

ORBIEL-CLAMOUX

PLAN DE ZONAGE RÉGLEMENTAIRE



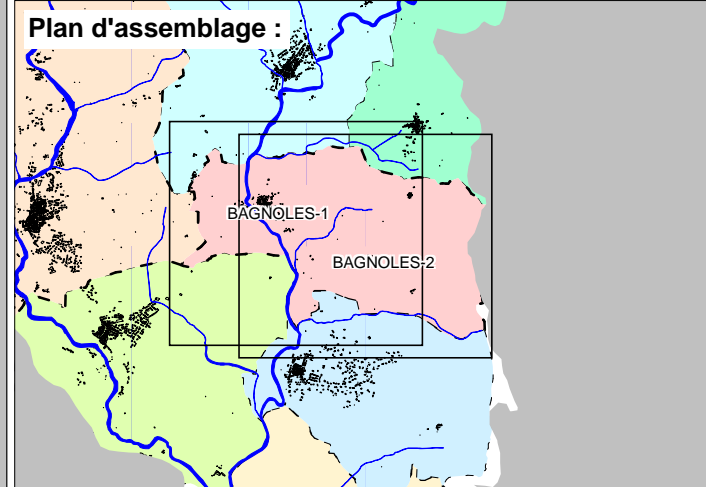
-  RI1 CR
-  RI2 CR
-  RI3 CR
-  RI4 CR

-  Lit mineur
-  Profils

**15.5** Cote crue de référence en mètres NGF



Fond de plan : cadastre



FÉVRIER 2006