



COMMUNE DE NARBONNE

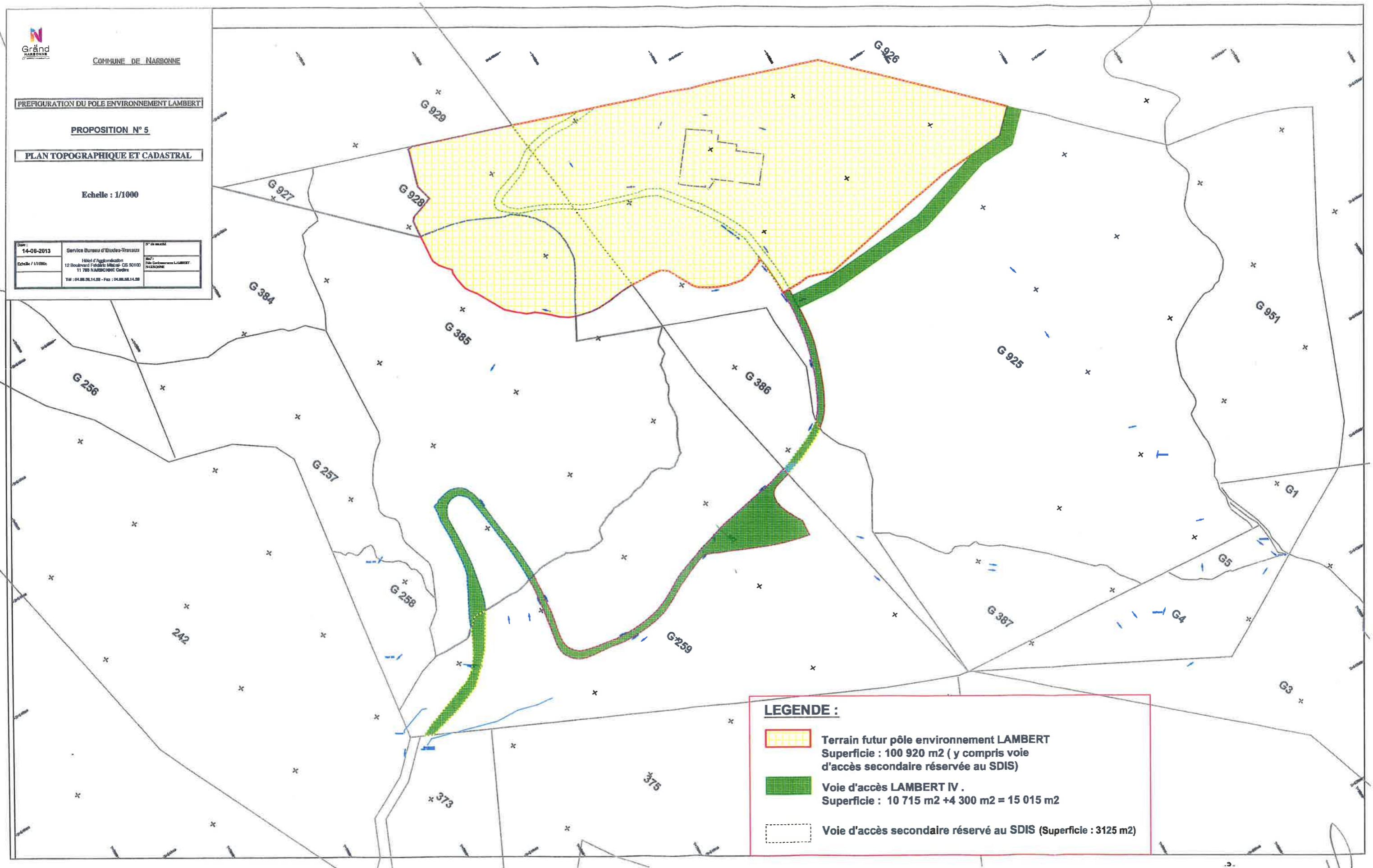
PREFIGURATION DU POLE ENVIRONNEMENT LAMBERT

PROPOSITION N° 5




PLAN TOPOGRAPHIQUE ET CADASTRAL

Echelle : 1/1000

Date: 14-06-2013	Service Bureau d'Etudes-Travaux	N° de plan
Echelle : 1/1000	Bâtiment d'agglomération 12 Boulevard Foch/Mitral - CS 50100 11 700 NARBONNE Cedex	Site: Pôle Environnement LAMBERT NARBONNE
Tel : 04.68.91.14.00 - Fax : 04.68.91.14.00		



**LEGENDE :**

-  Terrain futur pôle environnement LAMBERT  
Superficie : 100 920 m<sup>2</sup> ( y compris voie  
d'accès secondaire réservée au SDIS)
-  Voie d'accès LAMBERT IV .  
Superficie : 10 715 m<sup>2</sup> +4 300 m<sup>2</sup> = 15 015 m<sup>2</sup>
-  Voie d'accès secondaire réservée au SDIS (Superficie : 3125 m<sup>2</sup>)

Handwritten signature and date in the bottom right corner of the plan.