



PREFET DE L'AUDE

# **RECUEIL DES ACTES ADMINISTRATIFS**

PUBLIE LE 6 MARS 2015

**SPECIAL N ° 4 - MARS 2015**

# SOMMAIRE

## Préfecture de l'Aude

### pref11- SECRETARIAT GENERAL

Arrêté N °2015049-0012 - arrêté préfectoral qui annule et remplace l'arrêté n °2015019-0003 du 19 janvier 2015 déclarant cessibles les terrains nécessaires à la réalisation de la zone d'aménagement concertée (Z.A.C.) des Vallons du Griffoul sur le territoire de la commune de Castelnaudary .....	1
Arrêté N °2015063-0011 - Arrêté préfectoral portant modification du périmètre de protection autour de la croix datée de 1540 du cimetière, monument historique inscrit sur la commune de Lavalette .....	16



PRÉFET DE L'AUDE

**ARRETE PREFECTORAL N° 2015049-0012**

**Annule et remplace l'arrêté n°2015019-0003 du 19 janvier 2015 déclarant cessibles les terrains nécessaires à la réalisation de la zone d'aménagement concertée (Z.A.C.) des Vallons du Griffoul sur le territoire de la commune de Castelnaudary**

Le Préfet de l'Aude,  
Chevalier de l'Ordre National du Mérite,

VU le code de l'expropriation pour cause d'utilité publique, et notamment ses articles L.132-1 et R.132-1 et suivants ;

VU le décret n° 55-22 du 4 janvier 1955 portant réforme de la publicité foncière, et notamment son article 7 ;

VU le décret n° 2004-374 du 29 avril 2004 modifié relatif aux pouvoirs des préfets, à l'organisation et à l'action des services de l'Etat dans les régions et départements ;

VU la convention publique d'aménagement passée entre la commune de Castelnaudary et la société d'économie mixte pour le développement et l'aménagement du Tarn (SEM81) le 18 juillet 2005 ;

VU l'arrêté préfectoral n° 2009-11-0543 du 26 février 2009 portant ouverture des enquêtes conjointes préalable à la déclaration d'utilité publique des travaux et acquisitions nécessaires à la réalisation de la zone d'aménagement concerté (Z.A.C.) des Vallons du Griffoul et parcellaire sur le territoire de la commune de Castelnaudary ;

VU l'arrêté préfectoral n° 2009-11-3625 du 19 novembre 2009 déclarant d'utilité publique le projet des travaux et acquisitions nécessaires à la réalisation de la zone d'aménagement concerté (Z.A.C.) des Vallons du Griffoul sur le territoire de la commune de Castelnaudary ;

VU l'arrêté n° 2013245-0001 du 4 septembre 2013 modifiant l'arrêté n° 2009-11-3625 du 19 novembre 2009 ;

VU l'arrêté n° 2014293-0001 du 21 octobre 2014 prorogeant les effets de l'arrêté préfectoral n° 2009-11-3625 du 19 novembre 2009 ;

VU le dossier d'enquête parcellaire constitués conformément à l'article R.11-19 du code de l'expropriation et les registres y afférents ;

VU les pièces constatant que les formalités de publicité collective et individuelle prévues par le code de l'expropriation ont été effectuées conformément aux dispositions de l'article R.11-20 et R.11-22, et que le dossier d'enquête a été déposé pendant 32 jours consécutifs, du 06 avril 2009 au 07 mai 2009 inclus, à la mairie de Castelnaudary ;

VU le plan parcellaire des immeubles dont l'acquisition est nécessaire à la réalisation de l'opération projetée ;

VU la liste des propriétaires ;

VU les avis de réception de l'envoi recommandé portant notification individuelle de l'arrêté prescrivant l'ouverture de l'enquête parcellaire susvisée ;

VU le rapport et les conclusions du commissaire enquêteur du 28 septembre 2009 sur l'emprise des ouvrages projetés ;

VU la demande de cessibilité de la SEM 81 en date du 17 octobre 2014 ;

SUR proposition du secrétaire général de la préfecture de l'Aude,

#### ARRETE :

##### **ARTICLE 1 :**

Sont déclarés cessibles, au profit de la société d'économie mixte pour le développement et l'aménagement du Tarn (SEM81), les terrains nécessaires à la réalisation de la zone d'aménagement concertée (Z.A.C.) des Vallons du Griffoul sur le territoire de la commune de Castelnaudary, tels qu'ils figurent à l'état et au plan parcellaire annexés (annexes 1 et 2) au présent arrêté.

##### **ARTICLE 2 :**

Le présent arrêté sera considéré comme caduc s'il n'est pas transmis dans les six mois de sa date de signature au greffe du juge de l'expropriation.

##### **ARTICLE 3 :**

Il sera publié au recueil des actes administratifs de la préfecture de l'Aude et notifié par l'expropriant, en pli recommandé avec avis de réception, aux propriétaires figurant sur l'état parcellaire.

##### **ARTICLE 4 :**

La présente décision peut faire l'objet d'un recours auprès du tribunal administratif de Montpellier dans le délai de deux mois à compter de sa notification.

##### **ARTICLE 5:**

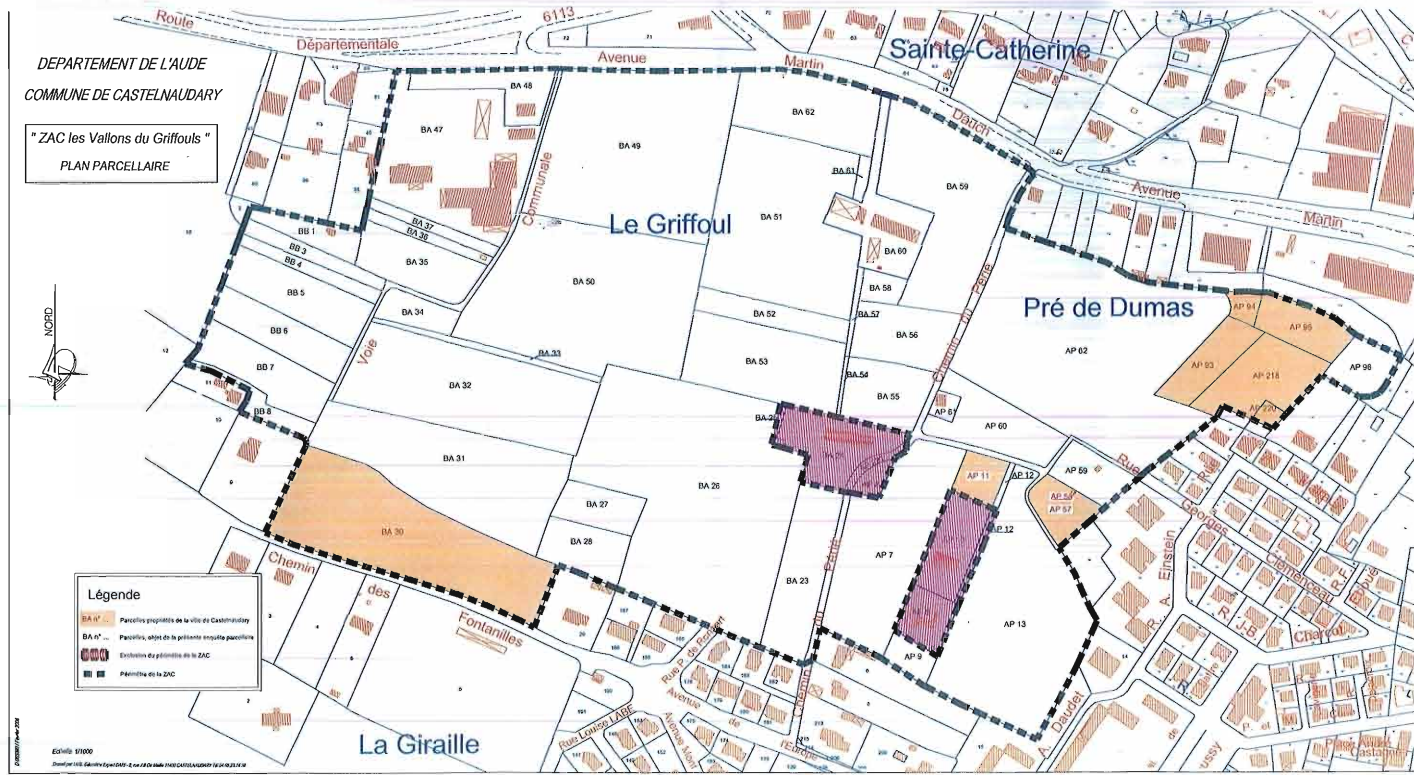
Le secrétaire général de la préfecture de l'Aude, le président de la SEM81, le maire de Castelnaudary sont chargés, chacun en ce qui le concerne, de l'exécution du présent arrêté.

Carcassonne, le 27 FEV 2015

Pour le préfet et par délégation,  
Le secrétaire général,

  
Thilo FIRCHOW

Annexe n°1



Vu pour être annexé à mon arrêté n° 2015049-0012  
 en date de ce jour.  
 Castelnau-la-Vieille, le 27 FEB. 2015  
 Pour le Préfet et par délégation  
 le secrétaire général de la Préfecture

Th. GRIFFOUIL

*Handwritten note:* Hamege n°2

VA POUR ÊTRE ANNONCÉ À MON ARRÊTÉ N° 2015049-0012 - 06/03/2015  
 Le 27/11/2015  
 Pour la Préfet et par désignation  
 Le Secrétaire départemental de la Préfecture

*Signature:*   
 THIBO TIRCHOW

REFERENCES		INDICATIONS CADASTRALES				DATE ET MODE D'ACQUISITION		PROPRIETAIRES		EMPRISES		RELIQUATS	
N° du plan	Lieu-dit	section numéro cadastral	nature	surface (en m²)	DATE ET MODE D'ACQUISITION	Etat civil	Date et lieu de naissance	nombre cadastral	surface (en m²)	nombre cadastral	surface (en m²)		
94	Av Martin d'Auch	BA 0047	TA	11822	- Donation du 23/12/1993, par ALOUIER Pierre, chez Me GREMILLH, notaire à Revel, publié aux Hypothèques de Carcassonne le 31/03/1994, Vol. 94P N° 2667. - Acte de constitution de la Société Civile, du 23/12/1993, chez Me GREMILLH, notaire à Revel, Publié aux Hypothèques de Carcassonne le 31/03/1994, Volume 94P N°2668	1. Société Civile Saint-Joseph (propriétaire) Représentée par M. ALOUIER Pierre Inscrite au Registre de : D393631841 Statut : Céphas Route de Saint-Avit 81110 DOURGNE 2. M. ALOUIER Pierre Noël (Sociétaire) Marié FOURNIER Marjose Andrée Régime : communauté de bien réduite aux acquêts Profession : Retraité Demeurant : Route de Saint-Avit 81110 DOURGNE 3. Mme FOURNIER Marjose Andrée (Sociétaire) Mariée ALOUIER Pierre Noël Profession : Retraité Demeurant : Route de Saint-Avit 81110 DOURGNE	Née le 17/11/1935 à Sidi bel Abbès (Algérie)	3609		0			
94	Le Griffoul	BA 0035	TA	3609	- Donation du 23/12/1993, par ALOUIER Pierre, chez Me GREMILLH, notaire à Revel, publié aux Hypothèques de Carcassonne le 31/03/1994, Vol. 94P N° 2667. - Acte de constitution de la Société Civile, du 23/12/1993, chez Me GREMILLH, notaire à Revel, Publié aux Hypothèques de Carcassonne le 31/03/1994, Volume 94P N°2668								

DESIGNATION DES TRAVAUX

Commune : CASTELNAUDARY

Terrier 0001  
Page : 4/12

REFERENCES		INDICATIONS CADASTRALES				DATE ET MODE D'ACQUISITION		PROPRIETAIRES		EMPRISES		RELIQUATS	
N° du plan	Lieu-dit	section numéro cadastral	nature	surface (en m <sup>2</sup> )			Etat civil	Date et lieu de naissance	numéro cadastral	surface (en m <sup>2</sup> )	numéro cadastral	surface (en m <sup>2</sup> )	
94	Le Griffoul	BA 0036	TA	862	- Donation du 23/12/1993, par ALQUIER Pierre, chez Me GREMATH, notaire à Revel, publié aux Hypothèques de Carcassonne le 31/03/1994, Vol. 94P N° 2667.	4. Mlle ALQUIER Marie Dominique (Sociétaire) Profession : Monitrice éducatrice Demeurant : 1 Rue des Rosiers 45190 VILLOUCEAU	Née le 04/05/1956 à Revel (11)			862		0	
					- Acte de constitution de la Société Civile, du 23/12/1993, chez Me GREMATH, notaire à Revel, Publié aux Hypothèques de Carcassonne le 31/03/1994, Volume 94P N°2668	5. M. ALQUIER Jean-Luc Louis (Sociétaire) Marié JEAN Symie Odette Régime : communauté de bien réduite aux acquêts Profession : Cadre de société Demeurant : Avenue Martin Dauch 11400 CASTELNAUDARY	Né le 25/06/1957 à Revel (11)						
94	Le Griffoul	BA 0037	TA	964	- Donation du 23/12/1993, par ALQUIER Pierre, chez Me GREMATH, notaire à Revel, publié aux Hypothèques de Carcassonne le 31/03/1994, Vol. 94P N° 2667.	6. M. ALQUIER Benoît Pierre (Sociétaire) Marié ALBERT Marie-Line Régime : communauté de bien réduite aux acquêts Profession : Exploitant forestier Demeurant : Fitou 11170 VILLESPIY	Né le 02/07/1958 à Revel (11)			964		0	
					- Acte de constitution de la Société Civile, du 23/12/1993, chez Me GREMATH, notaire à Revel, Publié aux Hypothèques de Carcassonne le 31/03/1994, Volume 94P N°2668								

DESIGNATION DES TRAVAUX

Commune : CASTELNAUDARY

Terrier 0001

ZAC "VALLONS DU GRIFFOUL" - Acquisitions foncières

Page : 2/12

REFERENCES		DESIGNATION DES TRAVAUX				Commune : CASTELNAUDARY						
Terrier 0001 Page : 3/12		ZAC "VALLONS DU GRIFFOUL" - Acquisitions foncières										
N° du plan	Lieu-dit	INDICATIONS CADASTRALES		surface (en m <sup>2</sup> )	DATE ET MODE D'ACQUISITION	PROPRIETAIRES		Date et lieu de naissance	EMPRISES		RELIQUATS	
		section numéro cadastral	nature			Etat civil	numéro cadastral		surface (en m <sup>2</sup> )	numéro cadastral	surface (en m <sup>2</sup> )	
						<p>7. M. ALQUIER Pascal Antoine (Sociétaire) Marié DOUSSAU Martine Régime : communauté de bien réduite aux acquêts Profession : Docteur en médecine Demeurant : Carmin dal Pendul 31320 PECHBUSQUE</p>	Né le 02/06/1962 à Revel (11)					
						<p>8. Mlle ALQUIER Marie-Pierre Elise (Sociétaire) Célibataire Profession : Infirmière Demeurant : 28 Rue Edouard Vaillant 12300 DECAZEVILLE</p>	Née le 05/03/1969 à Castres (81)					
						<p>9. M. ALQUIER Mathieu Marie (Sociétaire) Célibataire Profession : Forestier Demeurant : Route de Saint-Avit "Cephas" 81110 DOURGINE</p>	Né le 29/11/1971 à Castres (81)					



REFERENCES		DESIGNATION DES TRAVAUX				Commune : CASTELNAUDARY					
Terrier 0001		ZAC "VALLONS DU GRIFFOUL" - Acquisitions foncières									
Page : 4/12											
INDICATIONS CADASTRALES				DATE ET MODE D'ACQUISITION		PROPRIETAIRES		EMPRISES		RELIQUATS	
N° du plan	Lieu-dit	section numéro cadastral	nature	surface (en m <sup>2</sup> )		Etat civil	Date et lieu de naissance	numéro cadastral	surface (en m <sup>2</sup> )	numéro cadastral	surface (en m <sup>2</sup> )
						10. M. ALQUIER David André (Sociétaire) Célibataire Profession : Forestier Demeurant : Route de Saint-Avit "Cephas" 81110 DOURGNE	Né le 07/06/1975 à Castres (81)				

REFERENCES	DESIGNATION DES TRAVAUX	Commune : CASTELNAUDARY
Terrier 0007 Page : 05/12	ZAC "VALLONS DU GRIFFOUL" - Acquisitions foncières	

N° du plan	Lieu-dit	section numéro cadastral	nature	surface (en m²)	DATE ET MODE D'ACQUISITION	PROPRIETAIRES		Date et lieu de naissance	EMPRISES	RELIQUATS
						Etat civil				
89	Chabery	BB 0004	TA	1219	Acte de constitution du Groupement Agricole Foncier de Chabery (SCP), du 23/01/1971, chez Me MATET, notaire à Villepinte (Aude) Publié aux Hypothèques de Carcassonne le 01041971, Volume 3898 N°37	1. Groupement Foncier Agricole de CHABERY (Propriétaire) Représentée par Mme COMBETTES Elisabeth Inscrite au Registre de : 43225778000010 Siège : Domaine de Chabery 11400 CASTELNAUDARY			1219	0
89	Chabery	BB 0005	TA	4149	Acte de constitution du Groupement Agricole Foncier de Chabery (SCP), du 23/01/1971, chez Me MATET, notaire à Villepinte (Aude) Publié aux Hypothèques de Carcassonne le 01041971, Volume 3898 N°37	2. Mlle COMBETTES Mireille Antoinette Profession : Agriculteur retraité Demeurant : Associée du GFA de Chabery Domaine de Chabery 11400 CASTELNAUDARY			4149	0
89	Chabery	BB 0006	TA	3324	Acte de constitution du Groupement Agricole Foncier de Chabery (SCP), du 23/01/1971, chez Me MATET, notaire à Villepinte (Aude) Publié aux Hypothèques de Carcassonne le 01041971, Volume 3898 N°37	3. Mlle COMBETTES Elisabeth Michéle (Géranle) Profession : Agriculteur retraité Demeurant : Associée du GFA de Chabery Domaine de Chabery 11400 CASTELNAUDARY			3324	0
89	Le Griffoul	BA 0053	TA	6933	Acte de constitution du Groupement Agricole Foncier de Chabery (SCP), du 23/01/1971, chez Me MATET, notaire à Villepinte (Aude)				6933	0

REFERENCES		DESIGNATION DES TRAVAUX				Commune : CASTELNAUDARY					
Terrier 0007 Page : 06/12		ZAC "VALLONS DU GRIFFOUL" - Acquisitions foncières									
N° du plan	Lieu-dit	section numéro cadastral	nature	surface (en m²)	DATE ET MODE D'ACQUISITION	PROPRIETAIRES		EMPRISES		RELIQUATS	
						Etat civil	Date et lieu de naissance	numéro cadastral	surface (en m²)	numéro cadastral	surface (en m²)
89	Le Griffoul	BA 0054	TA	160	Acte de constitution du Groupement Agricole Foncier de Chabery (SCP), du 23/01/1971, chez Me MATTEI, notaire à Villepinte (Aude) Publié aux Hypothèques de Carcassonne le 01041971, Volume 3898 N°37				160		0
89	Le Griffoul	BA 0055	TA	3249	Acte de constitution du Groupement Agricole Foncier de Chabery (SCP), du 23/01/1971, chez Me MATTEI, notaire à Villepinte (Aude) Publié aux Hypothèques de Carcassonne le 01041971, Volume 3898 N°37				3249		0
89	Perie	AP 0007	TA	9775	Acte de constitution du Groupement Agricole Foncier de Chabery (SCP), du 23/01/1971, chez Me MATTEI, notaire à Villepinte (Aude) Publié aux Hypothèques de Carcassonne le 01041971, Volume 3898 N°37				9775		0

**DESIGNATION DES TRAVAUX**

**REFERENCES**

Terrier 0007 ZAC "VALLONS DU GRIFFOUL" - Acquisitions foncières

Commune : CASTELNAUDARY

Page : 07/12

N° du plan	Lieu-dit	INDICATIONS CADASTRALES			DATE ET MODE D'ACQUISITION	PROPRIETAIRES		EMPRISES		RELIQUATS	
		section numéro cadastral	nature	surface (en m <sup>2</sup> )		Etat civil	Date et lieu de naissance	numéro cadastral	surface (en m <sup>2</sup> )	numéro cadastral	surface (en m <sup>2</sup> )
89	Perie	BA 0023	TA	4836	Acte de constitution du Groupement Agricole Foncier de Chabery (SCP), du 23/01/1971, chez Me MATET, notaire à Villepinte (Aude) Publié aux Hypothèques de Carcassonne le 01041971, Volume 3898 N°37				4836		0
89	Perie	BA 0026	TA	25465	Acte de constitution du Groupement Agricole Foncier de Chabery (SCP), du 23/01/1971, chez Me MATET, notaire à Villepinte (Aude) Publié aux Hypothèques de Carcassonne le 01041971, Volume 3898 N°37				25465		0
89	Perie	BA 0027	TA	2010	Acte de constitution du Groupement Agricole Foncier de Chabery (SCP), du 23/01/1971, chez Me MATET, notaire à Villepinte (Aude) Publié aux Hypothèques de Carcassonne le 01041971, Volume 3898 N°37				2010		0
89	Perie	BA 0028	TA	2493	Acte de constitution du Groupement Agricole Foncier de Chabery (SCP), du 23/01/1971, chez Me MATET, notaire à Villepinte (Aude)				2493		0

REFERENCES		DESIGNATION DES TRAVAUX				Commune : CASTELNAUDARY					
Terrier 0007 Page : 08/12		ZAC "VALLONS DU GRIFFOUL" - Acquisitions foncières									
N° du plan	Lieu-dit	INDICATIONS CADASTRALES		DATE ET MODE D'ACQUISITION	PROPRIETAIRES		EMPRISES		RELIQUATS		
		section numéro cadastral	nature		surface (en m²)	Etat civil	Date et lieu de naissance	numéro cadastral	surface (en m²)	numéro cadastral	surface (en m²)
89	Perie	BA 0031	TA	12097							0
89	Perie	BA 0032	TA	12119							0

REFERENCES		INDICATIONS CADASTRALES				DATE ET MODE D'ACQUISITION		PROPRIETAIRES		EMPRISES		RELIQUATS	
N° du plan	Lieu-dit	section numéro cadastral	nature	surface (en m²)			Etat civil	Date et lieu de naissance	numéro cadastral	surface (en m²)	numéro cadastral	surface (en m²)	
90	Champ Traversie	AP 0009	TA	2561	- Vente du 23/10/1987, chez Me SUBERIE, Notaire à Castelnaudary, publiée aux Hypothèques de Carcassonne le 30/12/1987, Vol. 7295 N°4. - Attestation rectificative du 29/02/1988, suite à remaniement cadastral, Publié aux Hypothèques de Carcassonne le 01/03/1988, Volume 7336 N°42		1. Mme MARIO Chantal Marie A. (Propriétaire) Divorcée de M. VILAREM Hervé Profession : Infirmière Demeurant : Chemin du Penie 11400 CASTELNAUDARY	Née le 18/04/1957 à Castelnaudary (11)	9a	576	9b	1985	

DESIGNATION DES TRAVAUX

Commune : CASTELNAUDARY

Terrier 0008  
Page : 09/12

ZAC "VALLONS DU GRIFFOUL" - Acquisitions foncières

REFERENCES		DESIGNATION DES TRAVAUX				Commune : CASTELNAUDARY						
Terrier 0012		ZAC "VALLONS DU GRIFFOUL" - Acquisitions foncières										
Page : 10/12												
N° du plan	Lieu-dit	INDICATIONS CADASTRALES			DATE ET MODE D'ACQUISITION	PROPRIETAIRES		Date et lieu de naissance	EMPRISES		RELIQUATS	
		section numéro cadastral	nature	surface (en m²)		Etat civil	numéro cadastral		surface (en m²)	numéro cadastral	surface (en m²)	
89	Chabery	BB 0007	TA	3807	Attestation après décès de M. Guy ROUGE, du 18/07/2007, chez Me Bellloc, notaire à Castelnaudary, Publié aux Hypothèques de Carcassonne le 02/08/2007, Volume 2007p N°6587	1. Mme GUILHEMAT Claude (Indivision) Veuve de M. ROUGE Guy Mariée le 15/07/1953 à Castelnaudary (11) Régime : communauté de bien réduite aux acquêts Profession : Retraillée Demeurant : 53 Avenue Frédéric Mistral 11400 CASTELNAUDARY	Née le 13/11/1932 à Trebes (11)		3807		0	
					2. M. ROUGE Michel Emile Antoine (Indivision) Epoux de Mme LOUBATIERES Jacqueline Marié le 16/06/1979 à Castelnaudary (11) Régime : séparation de biens Profession : Agent EDF Demeurant : 12 Boulevard Lapasset 11400 CASTELNAUDARY	Né le 10/06/1957 à Castelnaudary (11)						

REFERENCES		DESIGNATION DES TRAVAUX				Commune : CASTELNAUDARY					
Terrier 0013 Page : 11/12		ZAC "VALLONS DU GRIFFOUL" - Acquisitions foncières									
INDICATIONS CADASTRALES					PROPRIETAIRES						
N° du plan	Lieu-dit	section numéro cadastral	nature	surface (en m²)	DATE ET MODE D'ACQUISITION	Etat civil	Date et lieu de naissance	numéro cadastral	surface (en m²)	numéro cadastral	surface (en m²)

0	Chabery	BB 0008	TA	1113	Partage du 11/10/1989, chez Me Conrad-Bruat, notaire à Montgiscard Publié aux Hypothèques de Carcassonne le 25/04/1990, Volume 1990P N°2945	1. Mme ROUGE Marie-Hélène Raymonde Antoinette (Propriétaire) Mariée LAFON André Jean Gabriel Mariée le 03/09/1988 à Ramonville st Agne (31) Régime : communauté de bien réduite aux acquis Profession : Gérante exploitation agricole Demeurant : 35 Rue Baude 31820 PIBRAC	Née le 08/03/1963 à Albi (81)		1113		0
---	---------	---------	----	------	--	--	-------------------------------	--	------	--	---



REFERENCES		DESIGNATION DES TRAVAUX				Commune : CASTELNAUDARY					
Terrier 0015 Page : 12/12		ZAC "VALLONS DU GRIFFOUL" - Acquisitions foncières									
INDICATIONS CADASTRALES				DATE ET MODE D'ACQUISITION		PROPRIETAIRES		EMPRISES		RELIQUATS	
N° du plan	Lieu-dit	section numéro cadastral	nature	surface (en m²)		Etat et	Date et lieu de naissance	numéro cadastral	surface (en m²)	numéro cadastral	surface (en m²)
2	Chabery	BB 0001	TA	1713	Succession de Mme PLANQUES, Vve BEILLE, du 19/11/2001, chez Me Belloc, notaire à Castelnaudary Publié aux Hypothèques de Carcassonne le 10/12/2001, Volume 2001P N°10933	1. Mme BEILLE Anne Marie Jeanne Germaine (Propriétaire) Mariée le 17/11/1950 à Castelnaudary (11) Régime : communauté de bien réduite aux acquêts Profession : Retraitée Demeurant : 15 Rue Marechal Foch 11400 CASTELNAUDARY	Née le 26/12/1929 à Castelnaudary (11)		1713		0
2	Chabery	BB 0003	TA	1454	Succession de Mme PLANQUES, Vve BEILLE, du 19/11/2001, chez Me Belloc, notaire à Castelnaudary Publié aux Hypothèques de Carcassonne le 10/12/2001, Volume 2001P N°10933				1454		0

Unité territoriale de l'AUDE  
DRAC Languedoc-Roussillon  
Service Territorial de l'Architecture et du  
Patrimoine de l'Aude

Affaire suivie par : Jean-Louis CHEVALIER  
Téléphone : 04 68 47 26 58

## Arrêté préfectoral N° 2015063-0011

du - 6 MARS 2015

portant modification du périmètre de protection autour  
de la croix datée de 1540 du cimetière,  
monument historique inscrit sur la Commune de LAVALETTE

Le Préfet de l'Aude,  
Chevalier de la Légion d'Honneur,

Vu le Code du Patrimoine, notamment les articles L621-30 et R 621-92 et suivants,  
Vu le Code de l'Urbanisme, notamment les articles L123-10 et 15, L126-1, R123-15 et 22,  
Vu le Code de l'Environnement, notamment les articles L123-1 et suivants,  
Vu le Code général des Collectivités Territoriales,  
Vu le décret n°2004-374 du 29 avril 2004 relatif aux pouvoirs des préfets, à l'organisation et à l'action des services de l'État dans les départements et les régions,  
Vu le décret n°2010-633 du 8 juin 2010 relatif à l'organisation et aux missions des directions régionales des affaires culturelles,  
Vu le décret du 18 avril 2013 nommant Monsieur Louis LEFRANC Préfet de l'Aude,  
Vu l'arrêté ministériel portant inscription au titre des monuments historiques de la croix datée de 1540 du cimetière de LAVALETTE,  
Vu la note justificative et le document graphique établis par le Service Territorial de l'Architecture et du Patrimoine de l'Aude en date du 26 Avril 2012,  
Vu le courrier du Préfet de l'Aude du 19 octobre 2012 portant à la connaissance de la Commune la proposition de l'architecte des bâtiments de France de modifier le périmètre de protection autour du monument historique,  
Vu la délibération du 10 Décembre 2012 du conseil municipal de LAVALETTE donnant son accord formel au périmètre de protection modifié,  
Vu l'arrêté municipal de LAVALETTE du 09 Octobre 2014 de mise à l'enquête publique du périmètre de protection modifié,  
Vu l'avis favorable du commissaire enquêteur du 17 décembre 2014,

Sur proposition de l'architecte des bâtiments de France,

**ARRETE :**

**ARTICLE 1 :** Sur la commune de LAVALETTE, le périmètre de protection autour de la croix datée de 1540 du cimetière, monument historique inscrit le 22 novembre 1949, est modifié conformément au document graphique annexé au présent arrêté.

**ARTICLE 2 :** Le présent arrêté sera publié au recueil des actes administratifs de la préfecture et sera porté dans la liste des servitudes publiques annexée au document d'urbanisme de la commune en application de l'article R123-22 du Code de l'Urbanisme.


**ARTICLE 3 :** Le présent arrêté sera notifié au maire de LAVALETTE, avec copie au Ministre de la culture et de la communication, au directeur régional des affaires culturelles du Languedoc-Roussillon et au directeur départemental des territoires et de la mer.

**ARTICLE 4 :** Le secrétaire général de la préfecture de l'Aude, le maire de LAVALETTE, l'architecte des bâtiments de France chef du service territorial de l'architecture et du patrimoine, le directeur régional des affaires culturelles, le directeur départemental des territoires et de la mer, sont chargés, chacun en ce qui les concerne, de l'exécution du présent arrêté.

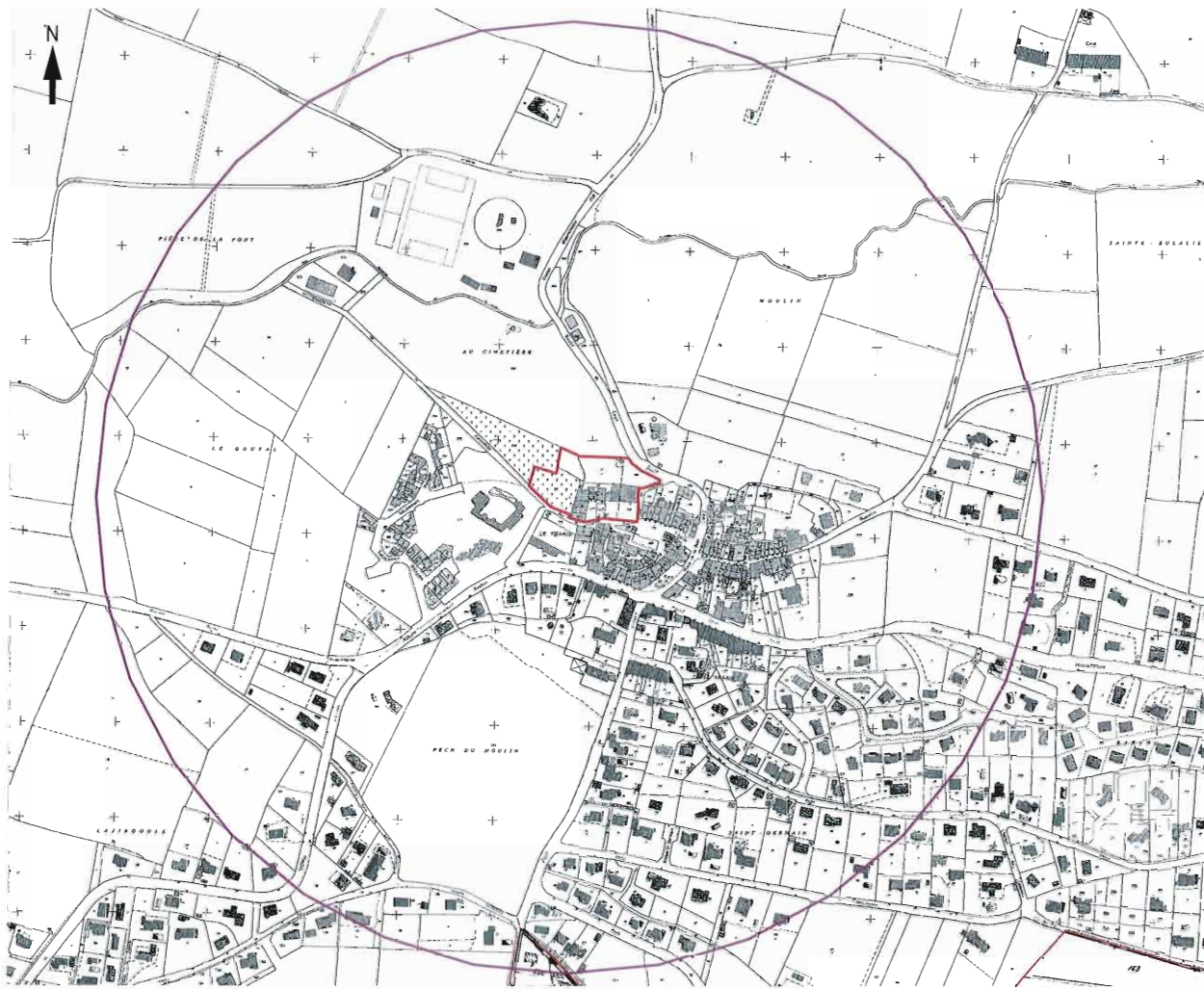
Carcassonne, le - 6 MARS 2015

Le Préfet,

Pour le Préfet et par délégation  
le Secrétaire Général de la Préfecture

  
Thilo FIRCHOW

Le présent arrêté peut faire l'objet d'un recours contentieux devant le tribunal administratif de Montpellier (6 rue Pitot – CS 99002 – 34063 MONTPELLIER CEDEX 02) dans un délai de deux mois à compter de sa date de publication.



**011 - 199**  
**LAVALETTE**

**MONUMENTS  
HISTORIQUES  
ET  
PERIMETRES DE  
PROTECTION**

Périmètre  
existant  
et Périmètre  
de Protection  
Modifié

-  Périmètre 500m
-  PPM
-  Monuments Historiques
-  Limite communale

DRAC Languedoc-Roussillon  
Service Territorial  
de l'Architecture et  
du Patrimoine  
de l'Aude  
Bâtiments de France

26 Avril 2012