



PREFET DE L'AUDE

RECUEIL DES ACTES ADMINISTRATIFS

PUBLIE LE 26 MAI 2014

SPECIAL N ° 12 - MAI 2014

SOMMAIRE

DDTM 11

Arrêté N °2014129-0003 - ARRÊTÉ PORTANT PERMISSION DE VOIRIE POUR LA REALISATION DE TRAVAUX SUR LE DOMAINE PUBLIC, RN 113, entre les N ° 15 & 4, boulevard Omer Sarraut commune de CARCASSONNE 11000	1
---	---

Préfecture Maritime de la Méditerranée

Arrêté N °2014142-0016 - ARRETE PREFECTORAL N ° 83 / 2014 REGLEMENTANT LA NAVIGATION, LE MOUILLAGE, ET LA PLONGEE SOUS- MARINE AU DROIT DU LITTORAL DE LA COMMUNE DE GRUISSAN (Aude) A L'OCCASION DU "DEFI KITE"	5
Arrêté N °2014143-0009 - ARRETE PREFECTORAL N ° 89/2014 PORTANT AGREMENT D'UNE ZONE POUR L'UTILISATION D'UNE HELISURFACE EN MER "M/ Y GLOBAL"	10
Arrêté N °2014143-0010 - ARRETE PREFECTORAL N ° 90/2014 PORTANT AGREMENT D'UNE ZONE POUR L'UTILISATION D'UNE HELISURFACE EN MER "M/ Y SAMAR"	17
Arrêté N °2014143-0011 - ARRETE PREFECTORAL N ° 84 / 2014 REGLEMENTANT LA NAVIGATION, LE MOUILLAGE, ET LA PLONGEE SOUS- MARINE AU DROIT DU LITTORAL DE LA COMMUNE DE GRUISSAN (Aude) A L'OCCASION DU «DEFI WIND » (Compétition de windsurf) DU 29 MAI AU 1ER JUIN 2014	24

PREFET DE L'AUDE

ARRETE PORTANT PERMISSION DE VOIRIE N°2014129-0003

LE PREFET DE L'AUDE

Chevalier de l'Ordre National du Mérite,

VU le décret n°2010-146 du 16 février 2010 modifiant le décret n°2004-374 du 29 avril 2004, relatif aux pouvoirs des préfets et à l'organisation et à l'action des services de l'État dans les régions et départements,

VU le décret du 18 avril 2013 portant nomination de Monsieur Louis LE FRANC en qualité de Préfet de l'Aude

VU l'arrêté du Premier Ministre du 19 février 2013 nommant M. Jean-François DESBOUIS, ingénieur en chef des ponts, des eaux et forêts, Directeur Départemental des Territoires et de la Mer de l'Aude,

VU l'arrêté Préfectoral N°2014087-020 du 1 avril 2014 donnant délégation de signature à M. Jean-François DESBOUIS, Directeur Départemental des Territoires et de la Mer de l'Aude

VU le code de la route et notamment les articles R. 411-8-1 et R. 411-9 ,

VU la circulaire n° 96-14 du 6 février 1996 relative à l'exploitation sous chantier,

VU l'instruction interministérielle sur la signalisation routière, livre I, 8^e partie, signalisation temporaire, approuvée par arrêté ministériel du 5 et 6 novembre 1992,

VU la demande en date du 06 mai 2014 par laquelle

LYONNAISE DES EAUX – SUEZ
136, route de Saint Hilaire, 11808 CARCASSONNE – Cedex 9
demande
L'AUTORISATION POUR LA REALISATION DE TRAVAUX
SUR LE DOMAINE PUBLIC :

REPLACEMENT D'UNE VANNE RESEAU EAU POTABLE
RN 113, entre les N° 15 & 4, boulevard Omer Sarraut
commune de CARCASSONNE 11000

VU l'avis favorable délivré par le maire de Carcassonne,

VU l'état des lieux,

A R R E T E

ARTICLE 1 - Autorisation.

Le bénéficiaire est autorisé à exécuter les travaux énoncés dans sa demande, à charge pour lui de se conformer aux dispositions des articles suivants :

ARTICLE 2 - Prescriptions techniques particulières.

Le pétitionnaire est informé qu'il doit se renseigner en mairie pour connaître l'existence d'ouvrages à proximité de son projet. Il devra également demander aux administrations et établissements possesseurs de câbles ou de canalisations souterraines, susceptibles d'exister aux lieux des travaux, toutes informations sur la présence, l'emplacement, la profondeur de ces installations, ainsi que les prescriptions à observer.

Pour cela, il adressera à chaque propriétaire de réseaux une déclaration d'intention de commencer les travaux DICT. Les opérations de piquetage des travaux avec l'entreprise devront recevoir obligatoirement l'agrément du service gestionnaire de la voie. Lorsque la circulation est maintenue à proximité de laquelle la tranchée est ouverte, la longueur maximale à ouvrir sera égale à celle que l'entreprise sera capable de refermer dans la même journée. Dans le cas d'emploi de matériaux auto-compactants nécessitant un temps de séchage, un alternat par feux sera maintenu de jour comme de nuit par le pétitionnaire et à ses frais. Il sera conforme au schéma correspondant du manuel du Chef de chantier Signalisation Temporaire d'Avril 1994. S'il y a emploi d'engins à chenilles, ils seront spécialement équipés afin de ne pas marquer les chaussées. Les tranchées seront exécutées au maximum par ½ chaussée.

Le PREDECOUPE est OBLIGATOIRE; Les travaux doivent être exécutés de façon à ne pas gêner l'écoulement des eaux, à ne pas déformer le profil normal de la voie. Aucun dépôt de matériaux ou de matériel nécessaire à l'exécution des travaux n'empiétera sur la chaussée. Les matériaux d'extraction seront évacués et mis en dépôt.

Les matériaux d'apport (GNT 0/20 , Graves ciment ou remblai auto compactant) seront compactés en fonction du guide technique de remblayage des tranchées et réfection des chaussées de mai 1994 de la Norme NFP 98-331 de septembre 1994 et du dossier CERTU N - 78 sur l'utilisation des matériaux auto compactant d'avril 1998 ; le compactage minimum demandé est de type **Q3**.

Dans le cas où la couche de roulement définitive est différée, le permissionnaire est tenu de mettre une couche de roulement provisoire qu'il maintiendra en bon état et il devra notamment intervenir à la demande du gestionnaire pour les flashes supérieures ou égales à 5 cm. Si dans un délai de 2 jours la défaillance du permissionnaire est constatée, il se substitue à lui et réalise les travaux à ses frais. En cas d'urgence, le gestionnaire exécute sans mise en demeure et aux frais du permissionnaire, les travaux nécessaires au maintien de la sécurité routière.

Réalisation de la couche de roulement définitive: elle est réalisée conformément aux prescriptions techniques particulières. S'il a eu une réfection provisoire, la réfection définitive devra intervenir dans un délai maximum de 6 mois à compter de la date de fin des travaux de remblayage. Lorsque le bord de la fouille se trouve à moins de 0,50m du bord du caniveau ou trottoir, la couche de roulement comprise entre le bord de la fouille et le trottoir sera enlevée et remplacée par les matériaux utilisés pour la couche de roulement définitive.

- **Chaussées:** les matériaux utilisés seront des enrobés à chaud dont la mise en œuvre répondra au guide commun et à la partie II du guide d'application des normes pour le Réseau Routier National. Les matériaux calcaires ne sont pas admis; qualité des matériaux: B III a.

- **Trottoirs:** ils sont soumis aux mêmes règles de réalisation des chaussées, à l'exception de la couche de roulement qui sera refaite à l'identique.

Période de garantie: la durée de la garantie est de UN AN. L'intervenant est responsable de l'évolution des tranchées remblayées jusqu'à la fin de la garantie. Si un défaut est constaté, l'intervenant devra réparer sous CINQ jours, sauf en cas d'urgence, et remédier au défaut. En cas d'urgence ou d' inexécution des travaux, le gestionnaire de la route pourra faire exécuter les travaux aux frais de l'intervenant. Toutes les réparations pendant la période de garantie sont à la charge de l'intervenant.

Tous les ouvrages réalisés sont à la charge du bénéficiaire de l'autorisation.

Tout aménagement devra se conformer à la réglementation relative aux personnes à mobilité réduite et être conformes au règlement de voirie de la ville de Carcassonne.

AUTORISATION D'ENTREPRENDRE- OUVERTURE DE CHANTIER ET DELAI D'EXECUTION DES TRAVAUX

Les travaux se situent en agglomération . Un arrêté de circulation devra être sollicité auprès de la mairie de Carcassonne . Si les travaux n'ont pas fait l'objet d'une procédure de coordination, le service gestionnaire de la route, ou le maire, peuvent, dans leur autorisation d'entreprendre les travaux, fixer une période d'exécution différente de celle proposée par le pétitionnaire . Ils peuvent en outre, fixer dans cette autorisation, une fin d'exécution du chantier .

En aucun cas, il ne devra pas y avoir de fouilles ouvertes pendant le week-end.

ARTICLE 3 - Sécurité et signalisation de chantier.

L'intervenant doit prendre ,de jour comme de nuit, sous sa responsabilité et à ses frais, toutes les mesures relatives à l'exploitation du domaine public et à la sécurité de la circulation qui devra être maintenue.

Le pétitionnaire est tenu de mettre en place la signalisation temporaire réglementaire, dans le strict respect des règles énoncées.

ARTICLE 4 - Implantation ouverture de chantier et récolement.

La réalisation des travaux autorisés dans le cadre du présent arrêté ne pourra excéder la durée de 3 jours.

La conformité des travaux sera contrôlée par le gestionnaire de la voirie au terme du chantier.

ARTICLE 5 - Responsabilité.

Cette autorisation est délivrée à titre personnel et ne peut être cédée.

Son titulaire est responsable tant vis-à-vis de la collectivité représentée par le signataire que vis-à-vis des tiers, des accidents de toute nature qui pourraient résulter de la réalisation de ses travaux ou de l'installation de ses biens mobiliers.

Dans le cas où l'exécution de l'autorisation ne serait pas conforme aux prescriptions techniques définies précédemment, le bénéficiaire sera mis en demeure de remédier aux malfaçons, dans un délai au terme duquel le gestionnaire de la voirie se substituera à lui. Les frais de cette intervention seront à la charge du bénéficiaire et récupérés par l'administration comme en matière de contributions directes.

Il se devra d'entretenir l'ouvrage implanté sur les dépendances domaniales, à charge pour lui de solliciter l'autorisation d'intervenir pour procéder à cet entretien, du signataire du présent arrêté.

Les droits des tiers sont et demeurent expressément réservés.

ARTICLE 6 - Validité et renouvellement de l'arrêté remise en état des lieux

La présente autorisation est délivrée à titre précaire et révocable, et ne confère aucun droit réel à son titulaire : elle peut être retirée à tout moment pour des raisons de gestion de voirie sans qu'il puisse résulter, pour ce dernier, de droit à indemnité.

Carcassonne, le 19 MAI 2014


Le Directeur Départemental Adjoint
des Territoires et de la Mer

Marc WETTER

DIFFUSIONS

Le bénéficiaire pour attribution

La commune de CARCASSONNE

La présente décision pourra faire l'objet d'un recours devant le Tribunal Administratif de Montpellier dans les deux mois à compter de sa notification .

Conformément aux dispositions de la loi 78-17 du 06/01/1978 relative à l'informatique, aux fichiers et aux libertés, le bénéficiaire est informé qu'il dispose d'un droit d'accès et de rectification qu'il peut exercer, pour les informations le concernant, auprès des services de la D.D.T.M. ci-dessus désignée.



Toulon, le 22 mai 2014

DIVISION « ACTION DE L'ETAT EN MER »

ARRETE PREFECTORAL N° 83 / 2014

REGLEMENTANT LA NAVIGATION, LE MOUILLAGE, ET LA PLONGEE SOUS-MARINE AU DROIT DU LITTORAL DE LA COMMUNE DE GRUISSAN (Aude)

A L'OCCASION DU «DEFI KITE » (Compétition de Kite-surf)

DU 23 AU 25 MAI 2014

Le vice-amiral d'escadre Yves Joly
préfet maritime de la Méditerranée

- VU le code des transports et notamment ses articles L.5242-1 et L.5242-2,
- VU le code pénal et notamment ses articles 131-13 et R. 610-5,
- VU le décret n° 2004-112 du 6 février 2004 modifié relatif à l'organisation de l'action de l'Etat en mer,
- VU le décret n° 2007-1167 du 2 août 2007 modifié relatif au permis de conduire et à la formation à la conduite des bateaux de plaisance à moteur,
- VU l'arrêté interministériel du 3 mai 1995 modifié relatif aux manifestations nautiques en mer,
- VU l'arrêté préfectoral n° 14/2008 en date du 24 juillet 2008 relatif à l'organisation des manifestations nautiques sur les plans d'eau de la Méditerranée,
- VU l'arrêté préfectoral n° I25/2013 du 10 juillet 2013 réglementant la navigation le long du littoral des côtes françaises de Méditerranée,
- VU l'arrêté municipal n° 309 du 10 avril 2014 du maire de la commune de Gruissan,

- VU la déclaration de manifestation nautique de Monsieur Philippe Fourier, gérant de la société Ilago Event, en date du 26 février 2014,
- VU l'avis du directeur des territoires et de la mer de l'Aude du 16 avril 2014,

Considérant qu'il importe d'assurer la police du plan d'eau et qu'il appartient au maire de Gruissan de prendre, les dispositions relatives à la police et à la sécurité des baignades et des activités nautiques pratiquées à partir du rivage avec des engins de plage et des engins non immatriculés dans la bande littorale des 300 mètres.

A R R E T E

ARTICLE 1

Pour permettre le bon déroulement de la manifestation nautique «**Défi Kite**», organisée par Monsieur Philippe Fourier de la société « Ilago Event », **du 23 au 25 mai 2014, chaque jour de 10h00 à 18h30 locales**, au droit du littoral de la commune de Gruissan, il est créé une zone délimitée par le trait de côte et les points de coordonnées géodésiques suivantes :

Point A : 43° 05,72' N – 003° 06,77' E

Point B : 43° 05,92' N – 003° 06,91' E

Point C : 43° 05,87' N – 003° 07,12' E

Point D : 43° 05,64' N – 003° 06,96' E

Cette zone est interdite à la navigation et au mouillage des navires et engins immatriculés ainsi qu'à la plongée sous-marine.

ARTICLE 2

Le comité organisateur de la manifestation est autorisé à mettre en place les bouées nécessaires au bon déroulement des épreuves conformément aux dispositions de l'arrêté ministériel du 27 mars 1991. Il veillera à disposer les bouées exclusivement sur des fonds sableux afin de ne pas porter atteinte aux herbiers de posidonies et autres espèces protégées.

Il demeure responsable des dommages pouvant être occasionnés par ces installations. Il est tenu de remettre les lieux en l'état à l'issue de la manifestation.

ARTICLE 3

Les bâtiments et embarcations de l'Etat chargés de la police du plan d'eau, les navires et engins mis en place par le comité organisateur ainsi que les navires affectés à la surveillance de la manifestation auront libre accès aux dates et horaires correspondants à la zone définie à l'article 1 du présent arrêté.

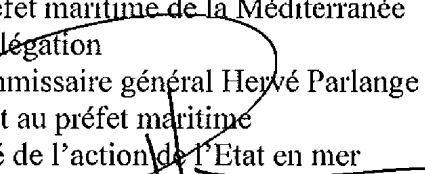
ARTICLE 4

Les infractions au présent arrêté exposent leurs auteurs aux poursuites et peines prévues par les articles 131-13 et R. 610-5 du code pénal, par les articles L. 5242-1 et L. 5242-2 du code des transports ainsi que par les articles 6 et 7 du décret n° 2007-1167 du 2 août 2007 susvisés.

ARTICLE 5

Le directeur des territoires et de la mer des Pyrénées-Orientales, les officiers et agents habilités en matière de police de la navigation sont chargés, chacun en ce qui le concerne, de l'exécution du présent arrêté.

Le préfet maritime de la Méditerranée
par délégation
le commissaire général Hervé Parlange
adjoint au préfet maritime
chargé de l'action de l'Etat en mer

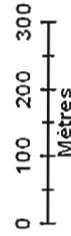


Gruissan

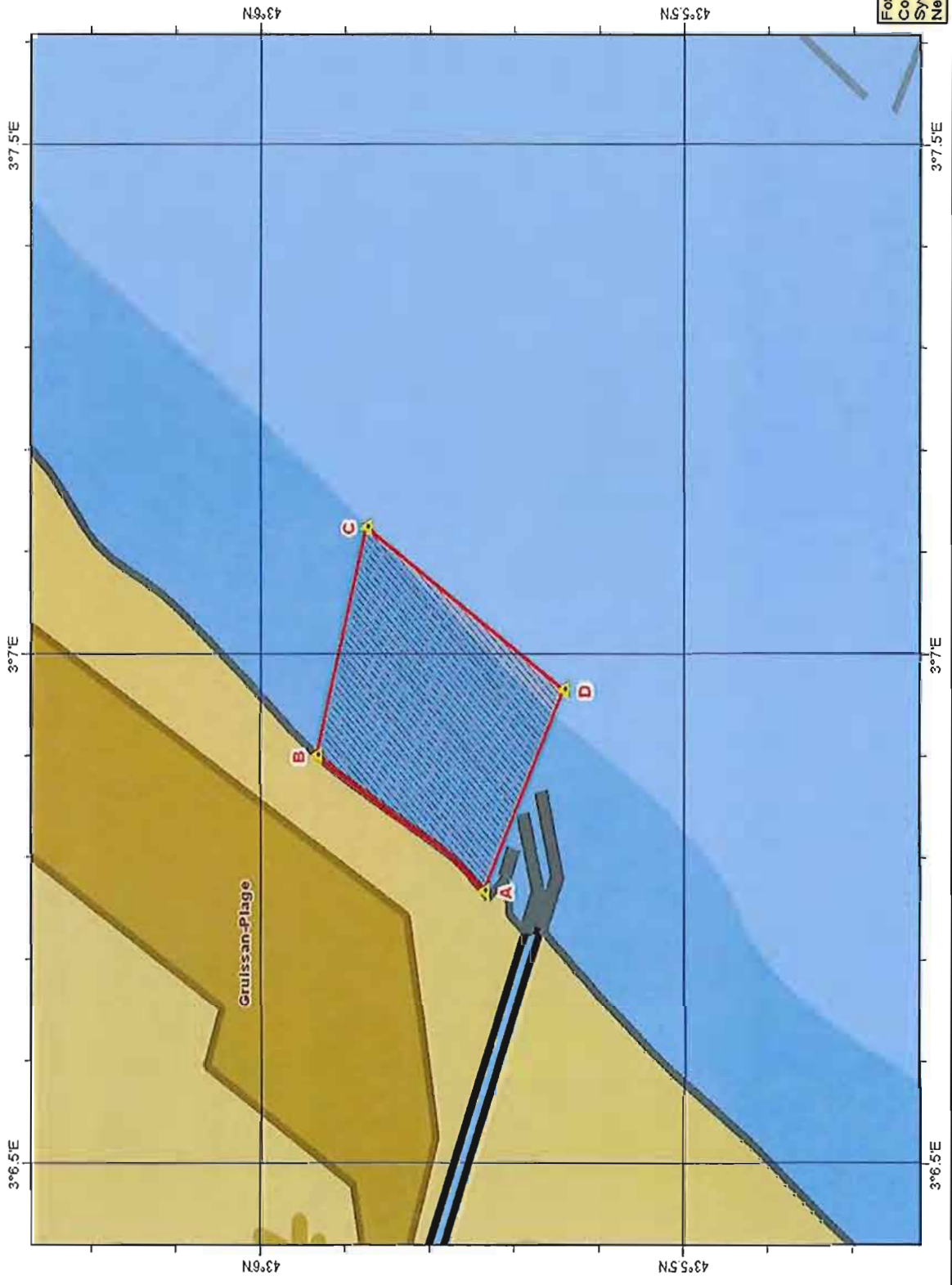


Légende

- Repères (triangle with letter)
- Zone réglementée (hatched rectangle)



Fond cartographique ENC-SHOM
Coordonnées en degrés, minutes décimales
Système géodésique WGS84
Ne pas utiliser pour la navigation



DESTINATAIRES (transmis par voie électronique par DIV/AEM) :

- M. le préfet de l'Aude
- M. le maire de Gruissan
- M. le directeur interrégional de la mer Méditerranée
- M. le directeur départemental des territoires et de la mer de l'Aude
- M. le directeur adjoint, délégué à la mer et au littoral des Pyrénées-Orientales et de l'Aude
- M. le directeur du CROSS MED
- M. le directeur régional, chef de la direction régionale garde-côtes de Méditerranée
- M. le commandant de la région de gendarmerie Languedoc-Roussillon
- M. le commandant du groupement de gendarmerie maritime de la Méditerranée
- M. le commandant du groupement de gendarmerie départementale de l'Aude
- M. le procureur de la République, près le TGI de Narbonne
- Ilago Event (philippe.bru@ilagoevent.com)

COPIES INTERIEURES

- @CECMED /OPSN3 (N34COAST)
- @SEMAPHORE DE LEUCATE
- @AEM/PADEM/RM
- DOSSIER D'AFFAIRE



PREFECTURE MARITIME DE LA MÉDITERRANÉE



Toulon le, 23 mai 2014

DIVISION « ACTION DE L'ÉTAT EN MER »

ARRETE PREFECTORAL N° 89/2014

**PORTANT AGREMENT D'UNE ZONE
POUR L'UTILISATION D'UNE HELISURFACE EN MER
"M/Y GLOBAL"**

Le vice-amiral d'escadre Yves Joly
préfet maritime de la Méditerranée

- VU le code des transports et notamment ses articles L. 5242-1, L. 5242-2, L. 6142-1
- VU le code pénal et notamment ses articles 131-13 et R. 610-5,
- VU le code de l'aviation civile,
- VU le code des douanes,
- VU le règlement international pour prévenir les abordages en mer,
- VU le décret n° 91-660 du 11 juillet 1991 modifié relatif aux règles de l'air et aux services de la circulation aérienne,
- VU le décret n° 2004-112 du 6 février 2004 modifié relatif à l'organisation de l'action de l'État en mer,
- VU l'arrêté interministériel du 10 octobre 1957 modifié relatif au survol des agglomérations et des rassemblements de personnes ou d'animaux,
- VU l'arrêté interministériel du 17 novembre 1958 modifié relatif à la réglementation de la circulation aérienne des hélicoptères,
- VU l'arrêté interministériel du 22 février 1971 portant réglementation des hélisurfaces aux abords des aérodromes,
- VU l'arrêté interministériel du 24 juillet 1991 modifié, relatif aux conditions d'utilisation des aéronefs civils en aviation générale,

- VU l'arrêté interministériel du 13 mars 1992 relatif aux procédures de rédaction et de communication des plans de vol déposés (FPL) et plans de vol répétitifs (RPL),
- VU l'arrêté interministériel du 6 mai 1995 modifié sur les aérodromes et autres emplacements utilisés par les hélicoptères,
- VU l'arrêté interministériel du 20 avril 1998 modifié portant ouverture des aérodromes au trafic aérien international,
- VU la demande présentée par la société Héli Riviera, reçue le 23 avril 2014,
- VU les avis des administrations consultées,

A R R E T E

ARTICLE 1

L'hélicoptère du navire "*M/Y Global*" pourra être utilisée jusqu'au **31 décembre 2014** dans les eaux intérieures et la mer territoriale sous souveraineté française en Méditerranée, pour effectuer des vols au bénéfice du propriétaire du navire.

L'hélicoptère est utilisée sous la responsabilité du pilote commandant de bord ou de l'exploitant de l'hélicoptère.

ARTICLE 2

L'hélicoptère ne devra pas être utilisée lorsque le navire est à quai, ou dans la bande côtière de 300 mètres, mesurée à partir du rivage.

ARTICLE 3

Aucun vol à destination ou en provenance directe de l'étranger n'aura lieu à partir de la plateforme.

Toutefois, dans les conditions fixées par l'arrêté interministériel du 20 avril 1998 modifié susvisé, l'hélicoptère est ouverte aux vols intérieurs au sens de l'article 1 de la convention d'application de l'accord de Schengen.

Toutes les formalités de douanes et de police devront être accomplies dans les aéroports ouverts à ces opérations.

Les formalités douanières concernant les personnes et les marchandises sous sujétion douanière susceptibles d'être transportées devront être accomplies auprès des services douaniers compétents. Les services de la douane pourront accéder librement aux installations.

ARTICLE 4

Les dispositions des arrêtés interministériels du 22 février 1971 et du 6 mai 1995 susvisés qui régissent la création et l'utilisation d'une hélicsurface devront être strictement respectées.

Il est rappelé que les documents du pilote et de l'aéronef devront être conformes à la réglementation en vigueur, en cours de validité, et présentés à première réquisition des services chargés du contrôle.

ARTICLE 5

5.1.- Le présent arrêté n'emporte aucune dérogation aux règles de l'air et au règlement des transports aériens notamment :

- aux restrictions de l'espace aérien (décret n° 91-660 du 11 juillet 1991 modifié) ;
- au respect du statut des espaces aériens traversés et à l'obligation de contact radio avec les organismes gestionnaires ;
- aux règles de vol (arrêtés du 10 octobre 1957 et du 17 novembre 1958 modifié) ;
- aux équipements et documents réglementaires en particulier pour les survols maritimes (arrêté du 24 juillet 1991 modifié).

5.2.- Rappels

En application de l'article 15 de l'arrêté du 6 mai 1995 modifié susvisé, l'utilisation de l'hélicsurface aux abords des aérodromes est soumise à l'accord préalable de l'autorité aéronautique responsable.

L'utilisation de l'hélicsurface est formellement interdite lorsque celle-ci est située à moins de 6 kilomètres des aérodromes : Béziers-Vias – Carnes Mandelieu – Ghisonaccia Alzitone et Propriano Tavariva et à moins de 8 kilomètres des aérodromes : Ajaccio Campo dell'Oro – Bastia Poretta – Calvi Sainte-Catherine – Figari Sud-Corse - Montpellier Méditerranée et Nice Côte d'Azur.

5.3.- Avant de pénétrer dans la zone d'entraînement en Méditerranée D. 54, le pilote de l'hélicoptère prendra obligatoirement contact avec l'organisme gestionnaire de la zone (FANNY - fréquences : 127,975(P) / 118,5 (S) MHz).

5.4.- Pour tout vol au départ effectué dans les limites « CTR Nice 1 », le dépôt d'une intention de vol auprès du bureau d'information aéronautique de Nice (Tél. 04.93.17.21.18), est obligatoire au plus tard trente minutes avant le vol.

Cette intention de vol devra mentionner entre autres :

- L'indicatif de l'aéronef,
- Le nom du navire,
- La position en radiale et distance de l'hélicoptère avant le décollage par rapport à la balise VOR/DME AZR (109,65 MHz),
- L'heure estimée de décollage,
- La destination,
- Le premier point de report.

De plus, 10 minutes avant son décollage, le pilote devra rappeler le responsable de la tour via le BRIA (04.93.17.20.75) pour confirmer son vol et la position du navire.

5.5 – Pour tout vol au départ effectué dans les limites des « CTR d’Ajaccio, Bastia, Calvi ou Figari », le dépôt d’une intention de vol auprès du bureau d’information aéronautique d’Ajaccio (Tél. 04.95.22.61.85 / 04.95.23.59.80) est obligatoire au plus tard trente minutes avant le vol.

Cette intention de vol devra mentionner entre autres :

- L’indicatif de l’aéronef,
- Le nom du navire,
- La position en radiale et distance de l’hélicoptère avant le décollage par rapport à la balise VOR/DME BTA (114,15 MHz) ou FGI (116,70 MHz) ou à l’ARP pour Ajaccio et Calvi,
- L’heure estimée de décollage,
- La destination,
- Le premier point de report.

De plus, 10 minutes avant son décollage, le pilote devra appeler le responsable de la tour pour Bastia (04.95.59.19.20) et pour Figari (04.95.71.10.81) pour confirmer son vol et la position du navire.

Il est rappelé aux pilotes que le contact radio bilatéral est obligatoire avec l’organisme de contrôle avant l’envol de l’hélicoptère.

ARTICLE 6

L’exploitation d’hélicoptères en transport public est soumise aux dispositions de l’arrêté du 25 février 1985 modifié relatif aux conditions d’utilisation des hélicoptères exploités par une entreprise de transport aérien, de l’arrêté du 23 septembre 1999 modifié relatif aux conditions techniques d’exploitation d’hélicoptères par une entreprise de transport aérien public (OPS 3) et de l’instruction du 23 avril 2004 modifiée, prise en application de ce même arrêté.

ARTICLE 7

Tout incident ou accident devra être signalé à la brigade de la police aéronautique (Tél. 04.42.95.16.59) et à défaut, au centre d’information et de commandement de la direction zonale de la police aux frontières à Marseille (Tél. : 04.91.53.60.90), ainsi qu’au district aéronautique compétent.

ARTICLE 8

Les infractions au présent arrêté exposent leurs auteurs aux peines prévues par le code de l’aviation civile, par les articles L. 5242-1 et L. 5242-2 du code des transports et par les articles 131-13 et R. 610-5 du code pénal.

ARTICLE 9

Les personnes énumérées à l'article L. 6142-1 du code des transports, les officiers et agents habilités en matière de police maritime sont chargés, chacun en ce qui le concerne, de l'exécution du présent arrêté.

Le préfet maritime de la Méditerranée
par délégation
Le commissaire général Hervé Parlange
adjoint au préfet maritime
chargé de l'action de l'Etat en mer



DESTINATAIRES (transmission par voie électronique par DIV/AEM) :

- M. le préfet du département des Pyrénées-Orientales (pour insertion au R.A.A.)
- M. le préfet du département de l'Aude (pour insertion au R.A.A.)
- M. le préfet du département de l'Hérault (pour insertion au R.A.A.)
- M. le préfet du département du Gard (pour insertion au R.A.A.)
- M. le préfet du département des Bouches-du-Rhône (pour insertion au R.A.A.)
- M. le préfet du département du Var (pour insertion au R.A.A.)
- M. le préfet du département des Alpes-Maritimes (pour insertion au R.A.A.)
- M. le préfet du département de Haute-Corse (pour insertion au R.A.A.)
- M. le préfet du département de Corse-du-Sud (pour insertion au R.A.A.)
- M. le directeur interrégional de la mer Méditerranée
- M. le directeur départemental des territoires et de la mer des Pyrénées-Orientales / délégation à la mer et au littoral des Pyrénées-Orientales et de l'Aude
- Mme. la directrice départementale des territoires et de la mer de l'Hérault / délégation à la mer et au littoral de l'Hérault et du Gard
- M. le directeur départemental des territoires et de la mer des Bouches-du-Rhône / délégation à la mer et au littoral des Bouches-du-Rhône
- M. le directeur départemental des territoires et de la mer du Var / délégation à la mer et au littoral du Var
- M. le directeur départemental des territoires et de la mer des Alpes-Maritimes / délégation à la mer et au littoral des Alpes-Maritimes
- M. le directeur départemental des territoires et de la mer de Haute-Corse / délégation à la mer et au littoral de Haute-Corse
- M. le directeur départemental des territoires et de la mer de Corse-du-Sud / délégation à la mer et au littoral de Corse-du-Sud
- M. le directeur du CROSS MED
- M. le chef du Sous-CROSS Corse
- M. le directeur régional, chef de la direction régionale des garde-côtes de Méditerranée
- M. le contrôleur général, directeur zonal de la police aux frontières Sud
- M. le chef de la direction zonale des CRS Sud
- M. le général commandant la région de gendarmerie de Languedoc-Roussillon
- M. le général commandant la région de gendarmerie PACA
- M. le général commandant la région de gendarmerie Corse
- M. le commandant du groupement de gendarmerie des transports aériens Sud
- M. le commandant du groupement de gendarmerie départementale des Pyrénées-Orientales
- M. le commandant du groupement de gendarmerie départementale de l'Aude
- M. le commandant du groupement de gendarmerie départementale de l'Hérault
- M. le commandant du groupement de gendarmerie départementale du Gard
- M. le commandant du groupement de gendarmerie départementale des Bouches-du-Rhône
- M. le commandant du groupement de gendarmerie départementale du Var
- M. le commandant du groupement de gendarmerie départementale des Alpes-Maritimes
- M. le commandant du groupement de gendarmerie départementale de Haute-Corse
- M. le commandant du groupement de gendarmerie départementale de Corse-du-Sud
- M. le commandant du groupement de gendarmerie maritime de la Méditerranée
- M. le président du CICAM
- M. le procureur de la République, près le TGI de Perpignan
- M. le procureur de la République, près le TGI de Carcassonne
- M. le procureur de la République, près le TGI de Narbonne

- M. le procureur de la République, près le TGI de Béziers
- M. le procureur de la République, près le TGI de Montpellier
- M. le procureur de la République, près le TGI de Nîmes
- M. le procureur de la République, près le TGI de Tarascon
- Mme le procureur de la République, près le TGI d'Aix-en-Provence
- M. le procureur de la République, près le TGI de Marseille
- M. le procureur de la République, près le TGI de Toulon
- M. le procureur de la République, près le TGI de Draguignan
- M. le procureur de la République, près le TGI de Grasse
- M. le procureur de la République, près le TGI de Nice
- M. le procureur de la République, près le TGI de Bastia
- M. le procureur de la République, près le TGI d'Ajaccio

- BAN de Hyères

- M. le délégué à l'aviation civile de Provence
- M. le délégué à l'aviation civile du Languedoc-Roussillon
- M. le délégué à l'aviation civile de Côte d'Azur
- M. le délégué à l'aviation civile de Corse

- CCMAR MED (bureau aérocae)

- Société Héli Riviera
catherine@heliriviera.com

COPIES INTERIEURES :

- @ CECMED/OPSN3 (N34COAST)
- @ TOUS SEMAPHORES
- @ AEM/PADEM/RM
- DOSSIER D'AFFAIRE



PRÉFECTURE MARITIME DE LA MÉDITERRANÉE



Toulon, le 23 mai 2014

DIVISION « ACTION DE L'ÉTAT EN MER »

ARRETE PREFECTORAL N° 90/2014

**PORTANT AGREMENT D'UNE ZONE
POUR L'UTILISATION D'UNE HELISURFACE EN MER
"M/Y SAMAR"**

Le vice-amiral d'escadre Yves Joly
préfet maritime de la Méditerranée

- VU le code des transports et notamment ses articles L. 5242-1, L. 5242-2, L. 6142-1,
- VU le code pénal et notamment ses articles 131-13 et R. 610-5,
- VU le règlement international pour prévenir les abordages en mer,
- VU le code de l'aviation civile,
- VU le code des douanes,
- VU le décret n° 91-660 du 11 juillet 1991 modifié relatif aux règles de l'air et aux services de la circulation aérienne,
- VU le décret n° 2004-112 du 6 février 2004 modifié relatif à l'organisation de l'action de l'Etat en mer,
- VU l'arrêté interministériel du 10 octobre 1957 modifié relatif au survol des agglomérations et des rassemblements de personnes ou d'animaux,
- VU l'arrêté interministériel du 17 novembre 1958 modifié relatif à la réglementation de la circulation aérienne des hélicoptères,
- VU l'arrêté interministériel du 22 février 1971 portant réglementation des hélisurfaces aux abords des aérodromes,
- VU l'arrêté interministériel du 24 juillet 1991 modifié, relatif aux conditions d'utilisation des aéronefs civils en aviation générale,

- VU l'arrêté du 13 mars 1992 relatif aux procédures de rédaction et de communication des plans de vol déposés (FPL) et plans de vol répétitifs (RPL),
- VU l'arrêté interministériel du 6 mai 1995 modifié sur les aérodromes et autres emplacements utilisés par les hélicoptères,
- VU l'arrêté interministériel du 20 avril 1998 modifié portant ouverture des aérodromes au trafic aérien international,
- VU la demande présentée par Fraser Yachts Monaco S.A.M., reçue le 27 mars 2014,
- VU les avis des administrations consultées,

A R R E T E

ARTICLE 1

A compter de la date de publication du présent arrêté préfectoral et **jusqu'au 31 décembre 2014**, l'hélicoptère du navire "*M/Y Samar*", pourra être utilisé dans les eaux intérieures et la mer territoriale sous souveraineté française en Méditerranée, pour effectuer des vols au bénéfice du propriétaire du navire.

L'hélicoptère est utilisé sous la responsabilité du pilote commandant de bord ou de l'exploitant de l'hélicoptère.

ARTICLE 2

L'hélicoptère ne devra pas être utilisé lorsque le navire est à quai, ou dans la bande côtière de 300 mètres, mesurée à partir du rivage.

ARTICLE 3

Aucun vol à destination ou en provenance directe de l'étranger n'aura lieu à partir de la plateforme.

Toutefois, dans les conditions fixées par l'arrêté interministériel du 20 avril 1998 modifié susvisé, l'hélicoptère est ouvert aux vols intérieurs au sens de l'article 1 de la convention d'application de l'accord de Schengen.

Toutes les formalités de douanes et de police devront être accomplies dans les aéroports ouverts à ces opérations.

Les formalités douanières concernant les personnes et les marchandises sous sujétion douanière susceptibles d'être transportées devront être accomplies auprès des services douaniers compétents. Les services de la douane pourront accéder librement aux installations.

ARTICLE 4

Les dispositions des arrêtés interministériels du 22 février 1971 et du 6 mai 1995 susvisés qui régissent la création et l'utilisation d'une hélisurface devront être strictement respectées.

Il est rappelé que les documents du pilote et de l'aéronef devront être conformes à la réglementation en vigueur, en cours de validité, et présentés à première réquisition des services chargés du contrôle.

ARTICLE 5

5.1.- Le présent arrêté n'emporte aucune dérogation aux règles de l'air et au règlement des transports aériens notamment :

- aux restrictions de l'espace aérien (décret n° 91-660 du 11 juillet 1991 modifié) ;
- au respect du statut des espaces aériens traversés et à l'obligation de contact radio avec les organismes gestionnaires ;
- aux règles de vol (arrêtés du 10 octobre 1957 et du 17 novembre 1958 modifié) ;
- aux équipements et documents réglementaires en particulier pour les survols maritimes (arrêté du 24 juillet 1991 modifié).

5.2.- Rappels

En application de l'article 15 de l'arrêté du 6 mai 1995 modifié susvisé, l'utilisation de l'hélisurface aux abords des aérodromes est soumise à l'accord préalable de l'autorité aéronautique responsable.

L'utilisation de l'hélisurface est formellement interdite lorsque celle-ci est située à moins de 6 kilomètres des aérodromes : Cannes Mandelieu – Ghisonaccia Alzitone et Propriano Tavarua et à moins de 8 kilomètres des aérodromes : Ajaccio Campo dell'Oro – Bastia Poretta – Calvi Sainte Catherine – Figari Sud-Corse - Montpellier Méditerranée et Nice Côte d'Azur.

5.3.- Avant de pénétrer dans la zone d'entraînement en Méditerranée D. 54, le pilote de l'hélicoptère prendra obligatoirement contact avec l'organisme gestionnaire de la zone (FANNY - fréquences : 127,975(P) / 118,5 (S) MHz).

5.4.- Pour tout vol au départ effectué dans les limites « CTR Nice 1 », le dépôt d'une intention de vol auprès du bureau d'information aéronautique de Nice (Tél. 04.93.17.21.18), est obligatoire au plus tard trente minutes avant le vol.

Cette intention de vol devra mentionner entre autres :

- L'indicatif de l'aéronef,
- Le nom du navire,
- La position en radiale et distance de l'hélicoptère avant le décollage par rapport à la balise VOR/DME AZR (109,65 MHz),
- L'heure estimée de décollage,
- La destination,
- Le premier point de report.

De plus, 10 minutes avant son décollage, le pilote devra rappeler le responsable de la tour via le BRIA (04.93.17.20.75) pour confirmer son vol et la position du navire.

5.5 – Pour tout vol au départ effectué dans les limites des « CTR d’Ajaccio, Bastia, Calvi ou Figari », le dépôt d’une intention de vol auprès du bureau d’information aéronautique d’Ajaccio (Tél. 04.95.22.61.85 / 04.95.23.59.80) est obligatoire au plus tard trente minutes avant le vol.

Cette intention de vol devra mentionner entre autres :

- L’indicatif de l’aéronef,
- Le nom du navire,
- La position en radiale et distance de l’hélicoptère avant le décollage par rapport à la balise VOR/DME BTA (114,15 MHz) ou FGI (116,70 MHz) ou à l’ARP pour Ajaccio et Calvi,
- L’heure estimée de décollage,
- La destination,
- Le premier point de report.

De plus, 10 minutes avant son décollage, le pilote devra appeler le responsable de la tour pour Bastia (04.95.59.19.20) et pour Figari (04.95.71.10.81) pour confirmer son vol et la position du navire.

Il est rappelé aux pilotes que le contact radio bilatéral est obligatoire avec l’organisme de contrôle avant l’envol de l’hélicoptère.

ARTICLE 6

L’exploitation d’hélicoptères en transport public est soumise aux dispositions de l’arrêté du 25 février 1985 modifié relatif aux conditions d’utilisation des hélicoptères exploités par une entreprise de transport aérien, de l’arrêté du 23 septembre 1999 modifié relatif aux conditions techniques d’exploitation d’hélicoptères par une entreprise de transport aérien public (OPS 3) et de l’instruction du 23 avril 2004 modifiée, prise en application de ce même arrêté.

ARTICLE 7

Tout incident ou accident devra être signalé à la brigade de la police aéronautique (Tél. 04.42.95.16.59) et à défaut, au centre d’information et de commandement de la direction zonale de la police aux frontières à Marseille (Tél. : 04.91.53.60.90), ainsi qu’au district aéronautique compétent.

ARTICLE 8

Les infractions au présent arrêté exposent leurs auteurs aux peines prévues par le code de l’aviation civile, par les articles L. 5242-1 et L. 5242-2 du code des transports et par les articles 131-13 et R. 610-5 du code pénal.

ARTICLE 9

Les personnes énumérées à l'article L. 6142-1 du code des transports, les officiers et agents habilités en matière de police maritime sont chargés, chacun en ce qui le concerne, de l'exécution du présent arrêté.

Le préfet maritime de la Méditerranée
par délégation

Le commissaire général Hervé Parlange
adjoint au préfet maritime
chargé de l'action de l'Etat en mer



DESTINATAIRES (transmission par voie électronique par DIV/AEM) :

- M. le préfet du département des Pyrénées-Orientales (pour insertion au R.A.A.)
- M. le préfet du département de l'Aude (pour insertion au R.A.A.)
- M. le préfet du département de l'Hérault (pour insertion au R.A.A.)
- M. le préfet du département du Gard (pour insertion au R.A.A.)
- M. le préfet du département des Bouches-du-Rhône (pour insertion au R.A.A.)
- M. le préfet du département du Var (pour insertion au R.A.A.)
- M. le préfet du département des Alpes-Maritimes (pour insertion au R.A.A.)
- M. le préfet du département de Haute-Corse (pour insertion au R.A.A.)
- M. le préfet du département de Corse du Sud (pour insertion au R.A.A.)

- M. le directeur interrégional de la mer Méditerranée
- M. le directeur départemental des territoires et de la mer des Pyrénées Orientales / délégation à la mer et au littoral des Pyrénées Orientales
- Mme. la directrice départementale des territoires et de la mer de l'Hérault / délégation à la mer et au littoral de l'Hérault
- M. le directeur départemental des territoires et de la mer des Bouches-du-Rhône / délégation à la mer et au littoral des Bouches-du-Rhône
- M. le directeur départemental des territoires et de la mer du Var / délégation à la mer et au littoral du Var
- M. le directeur départemental des territoires et de la mer des Alpes Maritimes / délégation à la mer et au littoral des Alpes Maritimes
- M. le directeur départemental des territoires et de la mer de Haute-Corse / délégation à la mer et au littoral de Haute-Corse
- M. le directeur départemental des territoires et de la mer de Corse du Sud / délégation à la mer et au littoral de Corse du Sud

- M. le directeur du CROSS La Garde
- M. le chef du SOUS-CROSS Corse

- M. le directeur régional, chef de la direction régionale des garde-côtes de Méditerranée
- M. le contrôleur général, directeur zonal de la police aux frontières Sud
- M. le chef de la direction zonale des CRS Sud
- M. le général commandant la région de gendarmerie de Languedoc-Roussillon
- M. le général commandant la région de gendarmerie PACA
- M. le général commandant la région de gendarmerie Corse

- M. le commandant du groupement de gendarmerie des transports aériens Sud
- M. le commandant du groupement de gendarmerie départementale des Pyrénées-Orientales
- M. le commandant du groupement de gendarmerie départementale de l'Aude
- M. le commandant du groupement de gendarmerie départementale de l'Hérault
- M. le commandant du groupement de gendarmerie départementale du Gard
- M. le commandant du groupement de gendarmerie départementale des Bouches-du-Rhône
- M. le commandant du groupement de gendarmerie départementale du Var
- M. le commandant du groupement de gendarmerie départementale des Alpes-Maritimes
- M. le commandant du groupement de gendarmerie départementale de Haute-Corse
- M. le commandant du groupement de gendarmerie départementale de Corse du Sud
- M. le commandant du groupement de gendarmerie maritime de la Méditerranée

- M. le président du CICAM

- M. le procureur de la République, près le TGI de Perpignan
- M. le procureur de la République, près le TGI de Carcassonne
- M. le procureur de la République, près le TGI de Narbonne
- M. le procureur de la République, près le TGI de Béziers
- M. le procureur de la République, près le TGI de Montpellier
- M. le procureur de la République, près le TGI de Nîmes

- M. le procureur de la République, près le TGI de Tarascon
- M. le procureur de la République, près le TGI d'Aix-en-Provence
- M. le procureur de la République, près le TGI de Marseille
- M. le procureur de la République, près le TGI de Toulon
- M. le procureur de la République, près le TGI de Draguignan
- M. le procureur de la République, près le TGI de Grasse
- M. le procureur de la République, près le TGI de Nice
- M. le procureur de la République, près le TGI de Bastia
- M. le procureur de la République, près le TGI de Ajaccio

- BAN de Hyères

- M. le délégué à l'aviation civile de Provence
- M. le délégué à l'aviation civile du Languedoc-Roussillon
- M. le délégué à l'aviation civile de Côte d'Azur
- M. le délégué à l'aviation civile de Corse

- CCMAR MED (bureau aérocae)

- Fraser Yachts Monaco S.A.M.
 (giuliana.cimino@fraseryachts.com)
 (captain@mysamar.com)
 (akalazm@alghanim.com)
 (ullmed@aol.com)

COPIES INTERIEURES :

- @CECMED/OPSN3 (N34COAST)
- @TOUS SEMAPHORES
- @AEM/PADEM/RM
- DOSSIER D'AFFAIRE

Toulon, le 23 mai 2014

DIVISION « ACTION DE L'ÉTAT EN MER »

ARRETE PREFECTORAL N° 84 / 2014

REGLEMENTANT LA NAVIGATION, LE MOUILLAGE, ET LA PLONGEE SOUS-MARINE AU DROIT DU LITTORAL DE LA COMMUNE DE GRUISSAN (Aude)

A L'OCCASION DU « DEFI WIND »
(Compétition de windsurf)

DU 29 MAI AU 1^{ER} JUIN 2014

Le vice-amiral d'escadre Yves Joly
préfet maritime de la Méditerranée

- VU le code des transports et notamment ses articles L.5242-1 et L.5242-2,
- VU le code pénal et notamment ses articles 131-13 et R. 610-5,
- VU le décret n° 2004-112 du 6 février 2004 modifié relatif à l'organisation de l'action de l'Etat en mer,
- VU le décret n° 2007-1167 du 2 août 2007 modifié relatif au permis de conduire et à la formation à la conduite des bateaux de plaisance à moteur,
- VU l'arrêté interministériel du 3 mai 1995 modifié relatif aux manifestations nautiques en mer,
- VU l'arrêté préfectoral n° 14/2008 en date du 24 juillet 2008 relatif à l'organisation des manifestations nautiques sur les plans d'eau de la Méditerranée,
- VU l'arrêté préfectoral n° 125/2013 du 10 juillet 2013 réglementant la navigation le long du littoral des côtes françaises de Méditerranée,
- VU l'arrêté municipal n° 309 du 10 avril 2014 du maire de la commune de Gruissan,

VU la déclaration de manifestation nautique de Monsieur Michel Ouallet, président de l'association « Gruissan Windsurf Organisation », en date du 26 février 2014,

VU l'avis du directeur des territoires et de la mer de l'Aude du 16 avril 2014,

Considérant qu'il importe d'assurer la police du plan d'eau et qu'il appartient au maire de Gruissan de prendre, les dispositions relatives à la police et à la sécurité des baignades et des activités nautiques pratiquées à partir du rivage avec des engins de plage et des engins non immatriculés dans la bande littorale des 300 mètres.

A R R E T E

ARTICLE 1

Pour permettre le bon déroulement de la manifestation nautique «**Défi Wind**», organisée par Monsieur Michel Ouallet, président de l'association « Gruissan Windsurf Organisation », **du 29 mai au 1^{er} juin 2014, chaque jour de 10h00 à 18h30 locales**, au droit du littoral de la commune de Gruissan, il est créé une zone délimitée par le trait de côte et les points de coordonnées géodésiques suivantes :

Point A : 43° 05,72' N – 003° 06,77' E

Point B : 43° 05,92' N – 003° 06,91' E

Point C : 43° 05,87' N – 003° 07,12' E

Point D : 43° 05,64' N – 003° 06,96' E

Cette zone est interdite à la navigation et au mouillage des navires et engins immatriculés ainsi qu'à la plongée sous-marine.

ARTICLE 2

Le comité organisateur de la manifestation est autorisé à mettre en place les bouées nécessaires au bon déroulement des épreuves conformément aux dispositions de l'arrêté ministériel du 27 mars 1991. Il veillera à disposer les bouées exclusivement sur des fonds sableux afin de ne pas porter atteinte aux herbiers de posidonies et autres espèces protégées.

Il demeure responsable des dommages pouvant être occasionnés par ces installations. Il est tenu de remettre les lieux en l'état à l'issue de la manifestation.

ARTICLE 3

Les bâtiments et embarcations de l'Etat chargés de la police du plan d'eau, les navires et engins mis en place par le comité organisateur ainsi que les navires affectés à la surveillance de la manifestation auront libre accès aux dates et horaires correspondants à la zone définie à l'article 1 du présent arrêté.


ARTICLE 4

Les infractions au présent arrêté exposent leurs auteurs aux poursuites et peines prévues par les articles 131-13 et R. 610-5 du code pénal, par les articles L. 5242-1 et L. 5242-2 du code des transports ainsi que par les articles 6 et 7 du décret n° 2007-1167 du 2 août 2007 susvisés.

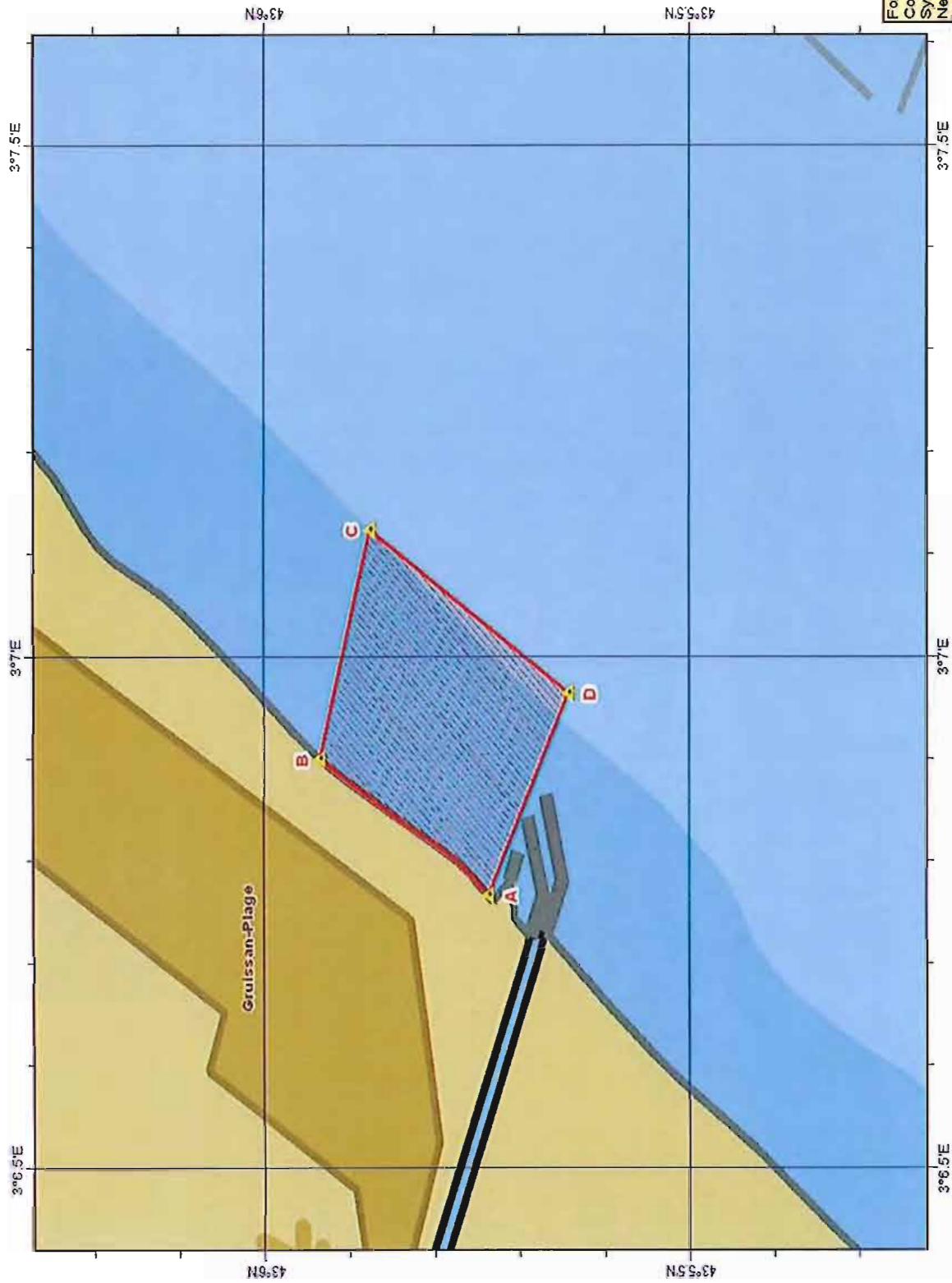
ARTICLE 5

Le directeur départemental des territoires et de la mer des Pyrénées-Orientales, les officiers et agents habilités en matière de police de la navigation sont chargés, chacun en ce qui le concerne, de l'exécution du présent arrêté.

Le préfet maritime de la Méditerranée
par délégation
le commissaire général Hervé Parlange
adjoint au préfet maritime
chargé de l'action de l'Etat en mer



Gruissan



DESTINATAIRES (transmis par voie électronique par DIV/AEM) :

- M. le préfet de l'Aude
- M. le maire de Gruissan
- M. le directeur interrégional de la mer Méditerranée
- M. le directeur départemental des territoires et de la mer de l'Aude
- M. le directeur départemental des territoires et de la mer des Pyrénées-Orientales
- M. le directeur adjoint, délégué à la mer et au littoral des Pyrénées-Orientales et de l'Aude
- M. le directeur du CROSS MED
- M. le directeur régional, chef de la direction régionale garde-côtes de Méditerranée
- M. le commandant de la région de gendarmerie Languedoc-Roussillon
- M. le commandant du groupement de gendarmerie maritime de la Méditerranée
- M. le commandant du groupement de gendarmerie départementale de l'Aude
- M. le procureur de la République, près le TGI de Narbonne
- Gruissan Windsurf Organisation (p.bru@wanadoo.fr)

COPIES INTERIEURES

- @CECMED /OPSN3 (N34COAST)
- @SEMAPHORE DE LEUCATE
- @AEM/PADEM/RM
- DOSSIER D'AFFAIRE