







PLANCHE ZOOM LAREDORTE-3



PLAN DE PRÉVENTION DES RISQUES D'INONDATION

BASSIN ARGENT-DOUBLE

PLAN DE ZONAGE RÉGLEMENTAIRE

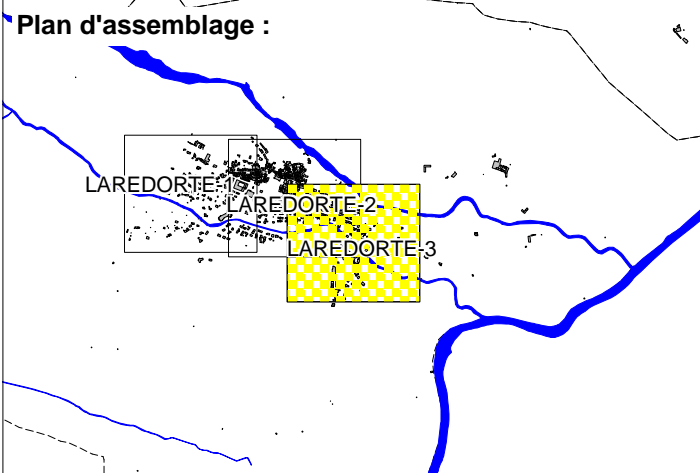






15.5 Cote crue de référence en mètres NGF

Fond de plan : cadastre

Plan d'assemblage :



JUN 2007